

## **IV – ZAŁĄCZNIKI PROJEKTU BUDOWLANEGO**

**Nazwa zamierzenia budowlanego:** Budowa z rozbudową drogi gminnej nr 852570P w Donaborowie

**Adres obiektu budowlanego:** dz. nr 122, 127, 126/3, 124/1, 123/1, 123/35, 123/34, 123/25, 124/10, 121/1, 120, 119  
miejscowość Donaborów, gm. Baranów, powiat kępiński ,  
województwo wielkopolskie

**Kategoria obiektu budowlanego:** - IV – elementy dróg publicznych: skrzyżowania, zjazdy  
- XXV – drogi  
- XXVI – sieci, jak oświetleniowe, energetyczne, kanalizacyjne, sanitarne

**Identyfikator działek ewidencyjnych:** 300801\_2.0002.122; 300801\_2.0002.127; 300801\_2.0002.126/3;  
300801\_2.0002.124/1; 300801\_2.0002.123/1; 300801\_2.0002.123/35;  
300801\_2.0002.123/34; 300801\_2.0002.123/25;  
300801\_2.0002.124/10; 300801\_2.0002.121/1; 300801\_2.0002.120;  
300801\_2.0002.119

**Nazwa Inwestora** Wójt Gminy Baranów

**Adres Inwestora** ul. Rynek 21; 63-604 Baranów

<i>Zespół Autorski</i>	<i>Imię i Nazwisko</i>	<i>Specjalność i numer uprawnień budowlanych</i>	<i>Zakres opracowania</i>	<i>Data opracowania</i>	<i>Podpis</i>
<i>Projektant</i>	<i>Tech. Ryszard Guder</i>	<i>do projektowania bez ograniczeń w specjalności Konstrukcyjno – inżynierskiej bez ograniczeń nr uprawnień: UAN.7342-106/91</i>	<i>Branża drogowa</i>	<i>18.09.2025r.</i>	
<i>Sprawdzający</i>	<i>mgr inż. Mieczysław Ścierański</i>	<i>do projektowania bez ograniczeń w specjalności Konstrukcja bez ograniczeń Architektura w ograniczonym zakresie nr uprawnień: 178/01/DUW</i>	<i>Branża drogowa</i>	<i>18.09.2025r.</i>	

## SPIS TREŚCI

<i>SPIS TREŚCI .....</i>	<i>2</i>
<i>OPINIE, UZGODNIENIA, POZWOLENIA I INNE DOKUMENTY .....</i>	<i>3</i>
<i>1. Opinia ZRID – Gmina Baranów.....</i>	<i>3</i>
<i>2. Opinia ZRID – Konserwator Zabytków.....</i>	<i>4</i>
<i>3. Opinia ZRID – Centralne Wojskowe Centrum Rekrutacji.....</i>	<i>6</i>
<i>4. Opinia ZRID – Państwowe Gospodarstwo Wodne Wody Polskie .....</i>	<i>7</i>
<i>5. Opinia ZRID – Zarząd Województwa Wielkopolskiego.....</i>	<i>8</i>
<i>6. Opinia Docelowa Organizacja Ruchu – Gmina Baranów .....</i>	<i>11</i>
<i>7. Opinia Docelowa Organizacja Ruchu – Komenda Powiatowa Policji w Kępnie .....</i>	<i>13</i>
<i>8. Opinia Docelowa Organizacji Ruchu – Powiatowy Zarząd Dróg w Kępnie .....</i>	<i>14</i>
<i>9. Zatwierdzenie Docelowa Organizacja Ruchu .....</i>	<i>17</i>
<i>10. Uzgodnienie Fiberhost.....</i>	<i>21</i>
<i>11. Uzgodnienie Operator WSS.....</i>	<i>25</i>
<i>12. Opinia w zakresie geometrii drogi.....</i>	<i>26</i>
<i>13. Uzgodnienie Gminy Baranów dot. kanalizacji deszczowej, sanitarnej, przyłączy wodociągowych.....</i>	<i>28</i>
<i>14. Uzgodnienie Orange S.A.....</i>	<i>32</i>
<i>15. Oświadczenie Gminy Baranów – kanał technologiczny .....</i>	<i>33</i>
<i>16. Uzgodnienie Polska Spółka Gazownictwa Sp. z o.o. ....</i>	<i>34</i>
<i>17. Uzgodnienie Powiatowy Zarząd Dróg w zakresie kanalizacji deszczowej, sanitarnej i przyłączy wod. ..</i>	<i>36</i>
<i>18. Uzgodnienie Powiatowy Zarząd Dróg.....</i>	<i>38</i>
<i>19. Warunki techniczne oświetlenie drogowe ENERGA OPERATOR S.A. ....</i>	<i>40</i>
<i>20. Warunki techniczne – Wodociągi Kępińskie Sp. z o.o. ....</i>	<i>43</i>
<i>21. Uzgodnienie Wodociągi Kępińskie Sp. z o.o. dot. branży drogowej.....</i>	<i>46</i>
<i>22. Uzgodnienie Wodociągi Kępińskie Sp. z o.o. dot. branży sanitarnej.....</i>	<i>47</i>
<i>23. Uzgodnienie Wójta Gminy Baranów – linia kablowa nN oświetlenia ulicznego .....</i>	<i>49</i>
<i>24. Uzgodnienie Fiberhost – przebudowa i budowa oświetlenia ulicznego nN .....</i>	<i>52</i>
<i>25. Uzgodnienie Operator WSS Sp. z o.o. ....</i>	<i>53</i>
<i>26. Uzgodnienie Wójta Gminy Baranów – przebudowa linii kablowych nN.....</i>	<i>54</i>
<i>27. Uzgodnienie Fiberhost – przebudowa sieci elektroenergetycznej nN .....</i>	<i>57</i>
<i>28. Uzgodnienie Operator WSS Sp. z o.o. przebudowa sieci elektroenergetycznej nN .....</i>	<i>61</i>
<i>29. Warunki techniczne przebudowa sieci elektroenergetycznej nN ENERGA OPERATOR S.A.....</i>	<i>62</i>
<i>30. Uzgodnienie przebudowa sieci elektroenergetycznej nN ENERGA OPERATOR S.A.....</i>	<i>65</i>
<i>31. Protokół z Narady Koordynacyjnej .....</i>	<i>67</i>
<i>INFORMACJA DOTYCZĄCA BEZPIECZEŃSTWA I OCHRONY ZDROWIA.....</i>	<i>91</i>



## OPINIE, UZGODNIENIA, POZWOLENIA I INNE DOKUMENTY

### 1. Opinia ZRID – Gmina Baranów



## WÓJT GMINY BARANÓW

Rynek 21  
63-604 Baranów  
pow. kępiński, woj. wielkopolskie

tel. +48 62 74 10 000  
fax +48 62 74 10 005

www.baranow.pl

e-mail: gmina@baranow.pl

Baranów, dnia 8 kwietnia 2025 r.

GP.7211.2.2025.PL

**MJM Biuro Projektowe**

**Jarosław Mikoś**

**ul. Jasna 5/38**

**63-604 Baranów**

**Dot.: Realizacji przedsięwzięcia pn. „Budowa z rozbudową drogi gminnej nr 852570P w Donaborowie”**

W związku z wnioskiem z dnia 8 kwietnia 2025 r. dot. zamiaru złożenia wniosku o wydanie decyzji o zezwolenie na realizację inwestycji drogowej w Starostwie Powiatowym w Kępnie, zgodnie z art. 11d ust. 2 ustawy z dnia 10 kwietnia 2003 r. o szczegółowych zasadach przygotowania i realizacji inwestycji w zakresie dróg publicznych (Dz. U. z 2024r. poz. 311) Wójt Gminy Baranów **opiniuje pozytywnie i bez uwag** projekt techniczny dotyczący przedsięwzięcia pn. „Budowa z rozbudową drogi gminnej nr 852570P w Donaborowie”.

Zup. Wójta  
Andrzej Kiedys  
Kierownik Referatu  
Gospodarki Przestrzennej i Inwestycji

**Otrzymują:**

1. Adresat.
2. A/a.

## 2. Opinia ZRID – Konserwator Zabytków



WIELKOPOLSKI WOJEWÓDZKI KONSERWATOR ZABYTKÓW  
WOJEWÓDZKI URZĄD OCHRONY ZABYTKÓW W POZNANIU  
DELEGATURA W KALISZU

62-800 Kalisz  
ul. Juliana Tuwima 10  
tel. (62) 767 23 21  
<http://poznan.wuoz.gov.pl/>  
e-mail: [kalisz.sekretariat@poznan.wuoz.gov.pl](mailto:kalisz.sekretariat@poznan.wuoz.gov.pl)  
adres do e-Doręczeń: AE:PL-16492-59057-JFGAW-23

Ka-WA.5183.1686.2.2025

Kalisz, dn. 16. 04. 2025 r.

List polecony za zwrotnym potwierdzeniem odbioru

Wójt Gminy Baranów  
Pełnomocnik:  
MJM BP Jarosław Mikoś  
ul. Jasna 5/38  
63-604 Baranów

Dot. pisma:


z dnia: 07.04.2025 r.  
data wpływu: 09.04.2025 r.

Dotyczy: prośby o wydanie opinii zgodnie z art. 11d ust. 1 pkt 8 ustawy z dn. 10 kwietnia 2003 r. o szczególnych zasadach przygotowania i realizacji inwestycji w zakresie dróg publicznych (Dz. U. z 2024 r., poz. 311) dla inwestycji polegającej na budowie z rozbudową drogi gminnej nr 852570P w Donaborowie, na terenie dz. nr 122, 127, 126/3, 124/1, 123/1, 123/35, 123/34, 123/25, 124/10, 121/1, 120, 119 obręb Donaborów, gm. baranów, pow. kępiński, woj. wielkopolskie

Odpowiadając na pismo skierowane do tut. urzędu informuję, iż zgodnie z art. 11d ust. 1 pkt 8f ustawy z dn. 10 kwietnia 2003 r. o szczególnych zasadach przygotowania i realizacji inwestycji w zakresie dróg publicznych (Dz. U. z 2024 r., poz. 311) **pozytywnie opiniuję** przedłożony projekt.

Przedmiotowa inwestycja **znajduje się poza strefą ochrony konserwatorskiej oraz nie koliduje** z zaewidencjonowanymi stanowiskami archeologicznymi ujętymi w wojewódzkiej ewidencji zabytków archeologicznych AZP.

Na wskazanym we wniosku terenie mogą występować stanowiska archeologiczne dotychczas nie ujęte w ewidencjach lub pojedyncze przedmioty, które mogą być uznane za zabytek archeologiczny. W przypadku dokonania odkrycia w trakcie robót budowlanych przedmiotu, co do którego pojawiają się przypuszczenia, że jest zabytkiem, należy wstrzymać roboty budowlane ziemne, obiekt zabezpieczyć dostępnymi metodami, a o fakcie jego odnalezienia natychmiast zawiadomić Wielkopolskiego Wojewódzkiego Konserwatora Zabytków. Jeśli jest to niemożliwe, zawiadomić należy prezydenta miasta, burmistrza lub wójta właściwego dla miejsca odkrycia.

Z up. Wielkopolskiego Wojewódzkiego  
Konserwatora Zabytków  
  
mgr Tomasz Jędrzej  
Kierownik Delegatury w Kaliszu

Załączniki:

1. Projekt zagospodarowania terenu;


Egz. A/A.

























Sprawę prowadzi:

Sebastian Nowak – inspektor ochrony zabytków ds. zabytków archeologicznych, tel. 62 767 23 21 w. 34

Administratorem Pani/Pana danych osobowych jest Wielkopolski Wojewódzki Konserwator Zabytków. Dalsze informacje dotyczące ochrony Pani/Pana danych osobowych znajdują się na stronie WWW pod adresem: <http://poznan.wuoz.gov.pl/ochrona-danych-osobowych-0>





	Projektowana nawierzchnia drogi gminnej z betonu asfaltowego
	Projektowana droga dla pieszych
	o nawierzchni z betonowej kostki brukowej
	Projektowany parking dla samochodów osobowych
	o nawierzchni z betonowej kostki brukowej
	Projektowana nawierzchnia jezdni z betonowej kostki brukowej
	Projektowana nawierzchnia jezdni z kruszywa farnego
	Projektowana Zieleń niska
	Zakres opracowania – obszar oddziaływania
	Projektowana os. drogi gminnej
	Projektowany krawężnik betonowy 15x30cm
	Projektowany krawężnik betonowy, napadziom 15x22cm
	Projektowany krawężnik betonowy 15x30cm ze ścięciem przyszkolnikowym szer. 20cm
	Projektowany krawężnik betonowy, napadziom 15x22cm ze ścięciem przyszkolnikowym szer. 20cm
	Projektowany krawężnik betonowy, obniżony 15x30cm
	Projektowane obrzeże betonowe 8x30cm
	Projektowane obrzeże betonowe 12x25cm
	Projektowany opornik betonowy 7x30cm
	Projektowany najwyższy, najniższy punkt niweley
	Projektowane wpusły uliczne
	istniejące drzewa przeznaczone do wycinki
	istniejące ogrodzenie przeznaczone do rozbiórki
	
	

### 3. Opinia ZRID – Centralne Wojskowe Centrum Rekrutacji



Ośrodek Zamiejscowy w Poznaniu  
Centralnego Wojskowego Centrum Rekrutacji  
Szef  
płk Daniel Jurewicz

CWCR.OZ.Poz.-SLog.0732.199.2025  
Poznań, 28 kwietnia 2025r.

MJM Biuro Projektowe Jarosław Mikoś  
ul. Jasna 5/38  
63-604 Baranów


**Dotyczy:** wyrażenia opinii do opracowywanej dokumentacji projektowo – kosztorysowej dla zadania inwestycyjnego pn. „Budowa z rozbudową drogi gminnej nr852570P w Donaborowie”

Szanowny Panie,

w odpowiedzi na pismo z dnia 07.04.2025r. (nr wch. CWCR.OZ.Poz. 2945/25 z dn. 09.04.2025r.) w sprawie wyrażenia opinii do opracowywanej dokumentacji projektowo – kosztorysowej dla zadania inwestycyjnego pn. „**Budowa z rozbudową drogi gminnej nr852570P w Donaborowie**”, gm. Baranów, woj. wielkopolskie - informuję, że obszar opracowania nie koliduje z terenami zamkniętymi MON oraz na terenie niniejszego opracowania nie występuje infrastruktura telekomunikacyjna MON.

Jednocześnie informuję, że planowana inwestycja nie obejmuje odcinków drogi istotnych dla sił zbrojnych, w związku z powyższym **nie wnoszę uwag** do ww. projektu dla przedmiotowej inwestycji drogowej.

Z wyrazami szacunku



Grzegorz Sobczyński  
tel.: 261572978

tel. 261-572-978  
[cwcrpoznan@ron.mil.pl](mailto:cwcrpoznan@ron.mil.pl)

ul. Solna 21  
61-736 Poznań



#### 4. Opinia ZRID – Państwowe Gospodarstwo Wodne Wody Polskie



Państwowe  
Gospodarstwo Wodne  
Wody Polskie

P.RPP.430.65.2025.PF

Poznań, dnia 5 maja 2025 r.

Wójt Gminy Baranów  
Rynek 21  
63-604 Baranów

Nawiązując do otrzymanego pisma z dnia 7 kwietnia 2025 r. Pana Jarosław Mikosia (MJM Biuro Projektowe Jarosław Mikoś, ul. Jasna 5/38, 63-604 Baranów) działającego w imieniu i na rzecz Wójta Gminy Baranów, o zaopiniowanie inwestycji drogowej pn. „Budowa z rozbudową drogi gminnej nr 852570P w Donaborowie” Dyrektor Regionalnego Zarządu Gospodarki Wodnej Wód Polskich w Poznaniu przedstawia poniższe stanowisko w przedmiotowej sprawie.

Stosownie do art. 11d ust. 1 pkt 8d) ustawy z dnia 10 kwietnia 2003 r. o szczególnych zasadach przygotowania i realizacji inwestycji w zakresie dróg publicznych (Dz.U. z 2024 r., poz. 311) dyrektor regionalnego zarządu gospodarki wodnej Państwowego Gospodarstwa Wodnego Wody Polskie wydaje opinię w odniesieniu do inwestycji obejmujących wykonanie urządzeń wodnych oraz w odniesieniu do wykonywania obiektów budowlanych lub robót na obszarach szczególnego zagrożenia powodzią.

Powyższa opinia konieczna jest tylko wtedy, gdy w liniach rozgraniczających planowane przedsięwzięcie (droga publiczna) znajdują się obszary szczególnego zagrożenia powodzią, w granicach których zaplanowano do wykonania urządzenia, obiekty lub roboty, o których mowa w art. 11d ust. 1 pkt 8d) wyżej wymienionej ustawy.

Po analizie przesłanych do zaopiniowania materiałów ustalono, iż zamierzona inwestycja zlokalizowana w regionie wodnym Warty, administrowanym przez Państwowe Gospodarstwo Wodne Wody Polskie Regionalny Zarząd Gospodarki Wodnej w Poznaniu, nie polega na wykonaniu urządzeń wodnych oraz wykonywaniu obiektów budowlanych i robót na obszarach szczególnego zagrożenia powodzią. W związku z tym Wnioskodawca nie ma obowiązku przedłożenia opinii dyrektora regionalnego zarządu gospodarki wodnej Państwowego Gospodarstwa Wodnego Wody Polskie zgodnie z art. 11d ust. 1 pkt 8d) ustawy z dnia 10 kwietnia 2003 r. o szczególnych zasadach przygotowania i realizacji inwestycji w zakresie dróg publicznych.

Stanowisko to zgodne jest z utrwalonym piśmiennictwem dotyczącym ww. ustawy:

Podkreślenia wymaga, iż nie wszystkie elementy wymienione w art. 11d ust. 1 ustawy będą musiały być przedłożone w konkretnej sprawie. Omawiany przepis określa bowiem katalog niezbędnych dokumentów i informacji, o ile w konkretnej sytuacji dokumenty te i informacje będą konieczne ze względu na istniejące uwarunkowania w sprawie. (patrz: komentarz Mariana Wolanina do art. 11d ustawy o szczególnych zasadach przygotowania i realizacji inwestycji w zakresie dróg publicznych, rok wydania: 2010, Wydanie 2).

Otrzymują:

1. Jarosław Mikoś - pełnomocnik  
MJM Biuro Projektowe Jarosław Mikoś  
ul. Jasna 5/38, 63-604 Baranów
2. RPP aa

  
DYREKTOR  
Michał Wierzbicki

**Klauzula informacyjna dla osób fizycznych (podmiotów) dotycząca przetwarzania danych osobowych.**

Zgodnie z art. 13 ust. 1 i 2 rozporządzenia Parlamentu Europejskiego i Rady (UE) 2016/679 z dnia 27 kwietnia 2016 r. w sprawie ochrony osób fizycznych w związku z przetwarzaniem danych osobowych i w sprawie swobodnego przepływu takich danych oraz uchylenia dyrektywy 95/46/WE (ogólne rozporządzenie o ochronie danych), dalej „RODO”, informuję, że:

- 1) Administratorem Pani/Pana danych osobowych jest Państwowe Gospodarstwo Wodne Wody Polskie, ul. Żelazna 59A, 00-848 Warszawa,
- 2) Z Inspektorem Ochrony Danych Osobowych w PGW WP można skontaktować się za pomocą adresu [iod@wody.gov.pl](mailto:iod@wody.gov.pl),
- 3) Pani/Pana dane osobowe przetwarzane będą na podstawie art. 6 ust. 1 lit. c RODO w celu wypełnienia obowiązków prawnych ciążących na Administratorze danych w związku ze złożonym wnioskiem o wydanie opinii na podstawie art. 11d ust. 1 pkt 8d) ustawy z dnia 10 kwietnia 2003 r. o szczególnych zasadach

Państwowe Gospodarstwo Wodne Wody Polskie

Regionalny Zarząd Gospodarki Wodnej w Poznaniu

ul. Chlebowa 4/8, 61-003 Poznań

tel.: +48 (61) 85 67 750 | faks: +48 (61) 85 25 731 | e-mail:

[poznan@wody.gov.pl](mailto:poznan@wody.gov.pl)

[www.wody.gov.pl](http://www.wody.gov.pl)

## 5. Opinia ZRID – Zarząd Województwa Wielkopolskiego



ZARZĄD  
WOJEWÓDZTWA  
WIELKOPOLSKIEGO

Poznań, dnia 17.04.2025 r.

DI-IV.8012.101.2025

### Postanowienie nr 101/25

Na podstawie art. 11b ustawy z dnia 10 kwietnia 2003 r. o szczególnych zasadach przygotowania i realizacji inwestycji w zakresie dróg publicznych (tekst jednolity Dz.U. z 2024 r. poz. 311), art. 106 ustawy z dnia 14 czerwca 1960 r. Kodeks postępowania administracyjnego (tekst jednolity Dz.U. z 2024 r. poz. 572), **po rozpatrzeniu wniosku** Pana Jarosława Mikosia z firmy MJM Biuro Projektowe Jarosław Mikoś z siedzibą w Baranowie, z dnia 07.04.2025 r. (wpłynął do UMWW 09.04.2025 r.), występującego z upoważnienia **Wójta Gminy Baranów, w sprawie uzyskania opinii Zarządu Województwa Wielkopolskiego do decyzji o zezwoleniu na realizację inwestycji drogowej dla zadania pn. „Budowa z rozbudową drogi gminnej nr 852570P w Donaborowie”, w gminie Baranów**

### Zarząd Województwa Wielkopolskiego

w składzie:

Wojciech Jankowiak  
Krzysztof Grabowski  
Katarzyna Kretkowska  
Jacek Bogusławski

### postanawia

**zaopiniować przedmiotową inwestycję pozytywnie** w zakresie zadań i programów określonych w art. 39 ust. 3, 4 i 5 ustawy z dnia 27 marca 2003 r. o planowaniu i zagospodarowaniu przestrzennym (Dz.U. z 2024 r. poz. 1130 ze zm.), ujętych w Planie zagospodarowania przestrzennego województwa wielkopolskiego wraz z Planem zagospodarowania przestrzennego miejskiego obszaru funkcjonalnego Poznania, zatwierdzonym Uchwałą nr V/70/19 Sejmiku Województwa Wielkopolskiego z dnia 25 marca 2019 r. (Dz. Urz. Woj. Wlkp. z 2019 r. poz. 4021), **z zastrzeżeniem, że:**

- zgodnie z § 10 rozporządzenia Ministra Gospodarki z dnia 26 kwietnia 2013 r. w sprawie warunków technicznych, jakim powinny odpowiadać sieci gazowe i ich usytuowanie (Dz.U. z 2013 r. poz. 640), projektowanie i realizacja przedmiotowej inwestycji w strefie kontrolowanej gazociągu wysokiego ciśnienia DN 200 relacji SP Baranów – SRP Wieruszów, winny zostać uzgodnione z zarządcą tego gazociągu, tj. PSG sp. z o.o.

### Uzasadnienie

Przedmiotowe zamierzenie inwestycyjne nie koliduje z ww. zadaniami i programami, ujętymi w obowiązującym Planie zagospodarowania przestrzennego województwa



wielkopolskiego, o ile zostanie uwzględnione ww. zastrzeżenie. Wobec powyższego orzeczono jak w sentencji.

#### Pouczenie

Na niniejsze postanowienie służy Stronie zażalenie do Samorządowego Kolegium Odwoławczego w Poznaniu za pośrednictwem Zarządu Województwa Wielkopolskiego (adres do korespondencji: Departament Infrastruktury Urzędu Marszałkowskiego Województwa Wielkopolskiego, al. Niepodległości 34, 61-714 Poznań) w terminie 7 dni od daty jego doręczenia.

z up. MARSZAŁKA WOJEWÓDZTWA

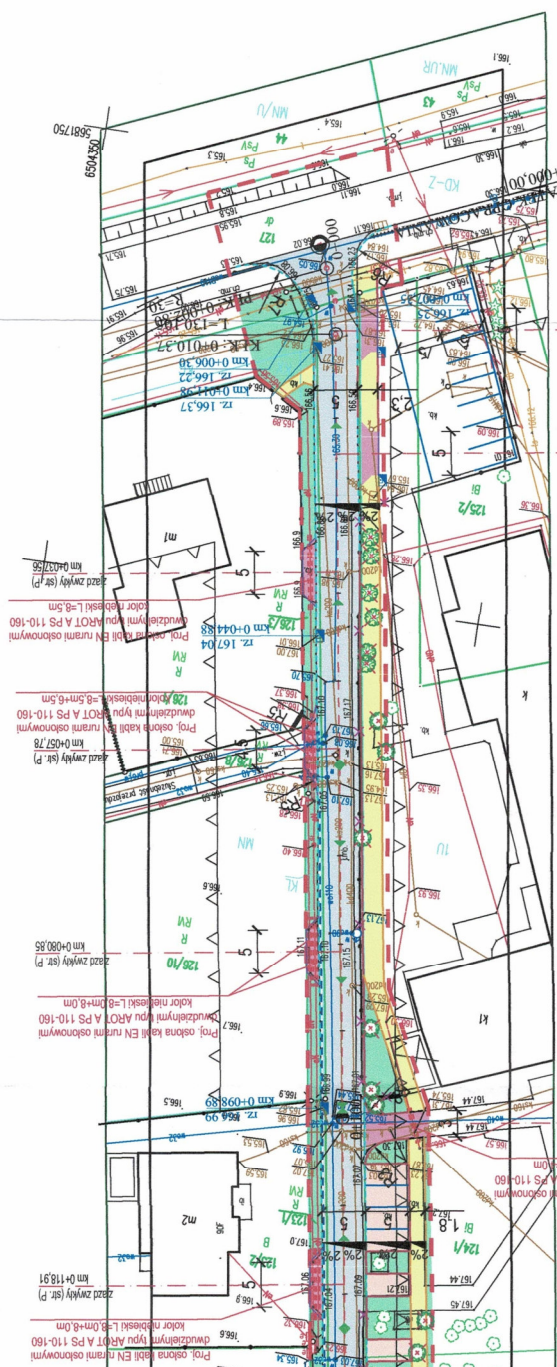


Włodzisław Jankowiak  
Wicemarszałek

#### Otrzymują:

1. Pan Jarosław Mikoś  
MJM Biuro Projektowe Jarosław Mikoś  
63-604 Baranów, ul. Jasna 5/38
2. Wójt Gminy Baranów  
63-604 Baranów, ul. Rynek 21
3. a/a  
mk/mk

Załącznik do postanowienia  
nr D-W. 8049.101.2025  
z dnia 17.06.2025



**LEGENDA:**

	Projektowana nawierzchnia drogi gminnej z betonu asfaltowego
	Projektowana droga dla pieszych o nawierzchni z betonowej kostki brukowej
	Projektowany parking dla samochodów osobowych o nawierzchni z betonowej kostki brukowej
	Projektowana nawierzchnia zjazdów z betonowej kostki brukowej
	Projektowana nawierzchnia zjazdów z kruszywa łamanego
	Projektowana zieleni niska
	Zakres opracowania – obszar oddziaływania
	Projektowana oś drogi gminnej
	Projektowany krawężnik betonowy 15x30cm
	Projektowany krawężnik betonowy, nogzadowy 15x22cm
	Projektowany krawężnik betonowy 15x30cm ze ściekiem przykrawężnikowym szer. 20cm
	Projektowany krawężnik betonowy, nogzadowy 15x22cm ze ściekiem przykrawężnikowym szer. 20cm
	Projektowany krawężnik betonowy, obniżony 15x30cm
	Projektowane obrzeże betonowe 8x30cm
	Projektowany opornik betonowy 12x25cm
	Projektowany najwyższy, najniższy punkt niwelety
	Projektowane wpuły uliczne
	Istniejące drzewa przeznaczone do wycinki
	Istniejące ogrodzenie przeznaczone do rozbiórki

<b>MJM</b>	<b>MJM Biuro Projektowe Jarosław Mikoś</b> ul. Jasna 5/38; 63-604 Baranów tel. 608 268 327 e-mail: mjm-biuro@wp.pl	
	Budowa z rozbudową drogi gminnej nr 8525/OP w Donaborowie	
<b>INWESTYCJA</b>		
<b>ADRES</b>	działka nr 122, 127, 128/3, 124/1, 123/1, 123/35, 123/34, 123/25, 123/10, 123/11, 123/16, oś. 002 Donaborów 63-604 Baranów	
<b>OBJEKT</b>	droga publiczna, odcinek nr 8525/OP	
<b>INWESTOR</b>	 Wójt Gminy Baranów ul. Rynek 21 63-604 Baranów	
<b>RODZAJ OPRAĆ.</b>	PROJEKT BUDOWLANY	BRANŻA DROGOWA
	IMIE I NAZWISKO	UPRAWNIENIA
<b>PROJEKTANT</b>	tech. Ryszard Guder	UPRAWNIENIA UAN.7342.106/91
<b>PROJEKTANTA</b>	mgr inż. Jarosław Mikoś	
<b>ASISTENT</b>	mgr inż. Julia Witkowska-Kempa	
<b>SPRAWDZAJĄCY</b>	mgr inż. Mirosław Świerki	UPRAWNIENIA UAN.9356/42/87 2.03.01.001
<b>RODZAJ OPRAĆ.</b>	PROJEKT BUDOWLANY	BRANŻA SANITARNIA
	IMIE I NAZWISKO	UPRAWNIENIA
<b>PROJEKTANT</b>	mgr inż. Ewa Ścierańska	UPRAWNIENIA 194/01/DUW
<b>RODZAJ OPRAĆ.</b>	PROJEKT BUDOWLANY	BRANŻA ELEKTRYCZNA
	IMIE I NAZWISKO	UPRAWNIENIA
<b>PROJEKTANT</b>	inż. Marián Górecki	UPRAWNIENIA UAN.7342-61/94
<b>PROJEKTANTA</b>	mgr inż. Krystian Górecki	
<b>SPRAWDZAJĄCY</b>		
<b>ZA ZGODNOŚĆ Z ORYGINAŁEM</b>		
<b>TYTUŁ RYS.</b>	PROJEKT ZAGOSPODAROWANIA TERENU	<b>NR RYS.</b>
<b>DATA</b>	07.04.2025r.	<b>SKALA</b>
	1:500	<b>2</b>

## 6. Opinia Docelowa Organizacja Ruchu – Gmina Baranów



### WÓJT GMINY BARANÓW

Rynek 21  
63-604 Baranów  
pow. kępiński, woj. wielkopolskie  
www.baranow.pl

tel. +48 62 74 10 000  
fax +48 62 74 10 005

e-mail: gmina@baranow.pl

Baranów, dnia 4 lipca 2025 r.

GP.7221.16.2025.MH

**MJM Biuro Projektowe**  
**Jarosław Mikoś**  
**ul. Jasna 5/38**  
**63-604 Baranów**

#### OPINIA DO PROJEKTU ORGANIZACJI RUCHU

W odpowiedzi na złożony wniosek o wydanie opinii do projektu stałej/~~zmiennej~~/~~czasowej~~ organizacji ruchu na podstawie § 7 ust 2 pkt 4 Rozporządzenia Ministra Infrastruktury z dnia 23 września 2003 r. w sprawie szczegółowych warunków zarządzania ruchem na drogach oraz wykonywania nadzoru nad tym zarządzeniem dot. zmiany stałej organizacji ruchu na drodze gminnej 852570P, ohręb Donaborów, w związku z zadaniem pn.: „Budowa z rozbudową drogi gminnej nr 852570P w Donaborowie”.

#### OPINIUJĘ

złożony projektu organizacji ruchu **pozytywnie bez uwag/z następującymi uwagami**. **Wydana opinia jest ważna wraz z planem sytuacyjnym projektu organizacji ruchu stanowiącym integralną część wydanej opinii.**

Projekt organizacji ruchu po uzyskaniu opinii zarządcy drogi należy przedłożyć do zatwierdzenia do organu zarządzającego ruchem na drogach (Starosty Kępińskiego) w minimum dwóch egzemplarzach.

#### POUCZENIE

Niniejszą opinię należy dołączyć do dokumentacji przedstawionej do zatwierdzenia dla organu zarządzającego ruchem na drodze zgodnie z § 6 ust. 1 i § 7 ust. 1 Rozporządzenia Ministra Infrastruktury z dnia 23 września 2003 r. w sprawie szczegółowych warunków zarządzania ruchem na drogach oraz wykonywania nadzoru nad tym zarządzeniem. Wydana opinia nie przesądza o rozstrzygnięciu organu zarządzającego ruchem na drodze, lecz jest jedynie spełnieniem wymagania formalnego. Wyłącznie organ zarządzający ruchem na drodze w trakcie rozpatrywania projektu organizacji ruchu decyduje o wprowadzeniu zmian wynikających z opinii, odesłaniu projektu w celu wprowadzenia poprawek, odrzuceniu projektu organizacji ruchu lub zatwierdzeniu projektu organizacji ruchu w części/w całości.

Z up. Wójta  
Andrzej Kiedos  
Kierownik Referatu  
Odpowiedzialny za Prace Inwestycyjne

Sprawę prowadzi: Patrycja Lenort,  
tel. 62/74 10 024, e-mail: [patrycja.lenort@baranow.pl](mailto:patrycja.lenort@baranow.pl)



**KARTA UZGODNIENÍ**

**do Projektu docelowej organizacji ruchu dla Budowy z rozbudową drogi gminnej  
nr 852570P w Donaborowie**

**GMINA BARANÓW**  
63-604 Baranów, Rynek 21  
tel. 62 7410000, fax 62 7410005  
Regon 250855529 NIP 619-19-45-073  
www.baranow.pl  
gmina@baranow.pl

**ZAOPINIOWANO**  
pozytywnie / negatywnie  
z uwagami / bez uwag  
zgodnie z pismem  
nr GP. 722 z dnia 16.03.2015 r. MM  
z dnia 09.03.2015 r.  
podpis *[signature]*  
Z ur. Wojta  
Andrzej Kieć  
Kierownik Referatu  
Gospodarki Przestrzennej i Inwestycji

**7. Opinia Docelowa Organizacja Ruchu – Komenda Powiatowa Policji w Kępnie**



MJM Biuro Projektowe Jarosław Mikoś  
ul. Jasna 5/38; 63-604 Baranów  
tel. 608 268 327 e-mail: mjm-biuro@wp.pl

**KARTA UZGODNIENÍ**

**do Projekt docelowej organizacji ruchu dla Budowy z rozbudową drogi gminnej  
nr 852570P w Donaborowie**

PROJEKT UZGODNIONO

W 2025-07-08 L. dz. 2.6320.83.2025.PP  
w dniu 2025-07-08 L. dz. 2.6320.83.2025.PP  
bez uwag / bez uwag  
NACZELNIK  
WYDZIAŁU RUCHU DROGOWEGO  
KPP w Kępnie  
nadkom. Paweł Hałas

## 8. Opinia Docelowa Organizacji Ruchu – Powiatowy Zarząd Dróg w Kępnie

POWIATOWY ZARZĄD DRÓG W KĘPNIE  
z siedzibą w Słupie p/Kępno  
Słupia p/Kępno, ul. Kętowska 8  
63-604 Baranów  
tel. 62-78-26-600, fax 62-78-26-805  
NIP 610-16-62-707, REGON 142004215

Kępno, dnia 11.07.2025 r.

STA.420.95.2025.MM

### OPINIA DO PROJEKTU STAŁEJ ORGANIZACJI RUCHU

Na podstawie § 7 ust. 2 pkt. 4 Rozporządzenia Ministra Infrastruktury z dnia 23 września 2003r. w sprawie szczegółowych warunków zarządzania ruchem na drogach oraz wykonywania nadzoru nad tym zarządzaniem (t.j. Dz. U. z 2003r. Nr 177 poz. 1729 ze zm.), po rozpatrzeniu wniosku **Gminy Baranów reprezentowanej przez MJM Biuro Projektowe Jarosław Mikoś, ul. Jasna 5/38, 63-604 Baranów** z dnia 03.07.2025r. /doręczonego dn. 11.07.2025r./ o zaopiniowanie projektu stałej organizacji ruchu w ciągu drogi powiatowej nr 5704P w m. Donaborów w związku z **"Budową z rozbudową drogi gminnej nr 852570P w Donaborowie"**

#### opiniuję pozytywnie

projekt stałej organizacji ruchu w ciągu drogi powiatowej nr 5704P w m. Donaborów w związku z **"Budową z rozbudową drogi gminnej nr 852570P w Donaborowie"**.

Wydana opinia jest ważna wraz z projektem organizacji ruchu stanowiącym integralną część wydanej opinii.

#### Pouczenie

Niniejszą opinię należy dołączyć do dokumentacji przedstawianej do zatwierdzenia dla organu zarządzającego ruchem na drodze zgodnie z § 6 ust. 1 i § 7 ust. 1 rozporządzenia Ministra Infrastruktury z 23 września 2003 r. w sprawie szczegółowych warunków zarządzania ruchem na drogach oraz wykonywania nadzoru nad tym zarządzaniem (t.j. Dz.U. z 2017 r. poz. 784 ze zm.). Wydana opinia nie przesądza o rozstrzygnięciu organu zarządzającego ruchem na drodze, lecz jest jedynie spełnieniem wymagania formalnego. Wyłącznie organ zarządzający ruchem na drodze w trakcie rozpatrywania projektu organizacji ruchu decyduje o wprowadzeniu zmian wynikających z opinii, odesłaniu projektu w celu wprowadzenia poprawek, odrzuceniu projektu organizacji ruchu lub zatwierdzeniu projektu organizacji ruchu w części/ w całości.

Ponadto informuję, że koszty związane z wprowadzeniem organizacji ruchu wynikających z uzgodnień dokumentacji technicznej zobowiązania ponosi inwestor.

#### Załączniki :

Projekt Organizacji Ruchu – 2 egz.

#### Otrzymują:

1. MJM Biuro Projektowe Jarosław Mikoś, ul. Jasna 5/38, 63-604 Baranów
2. a/a. ( l.dz. nr 2689)

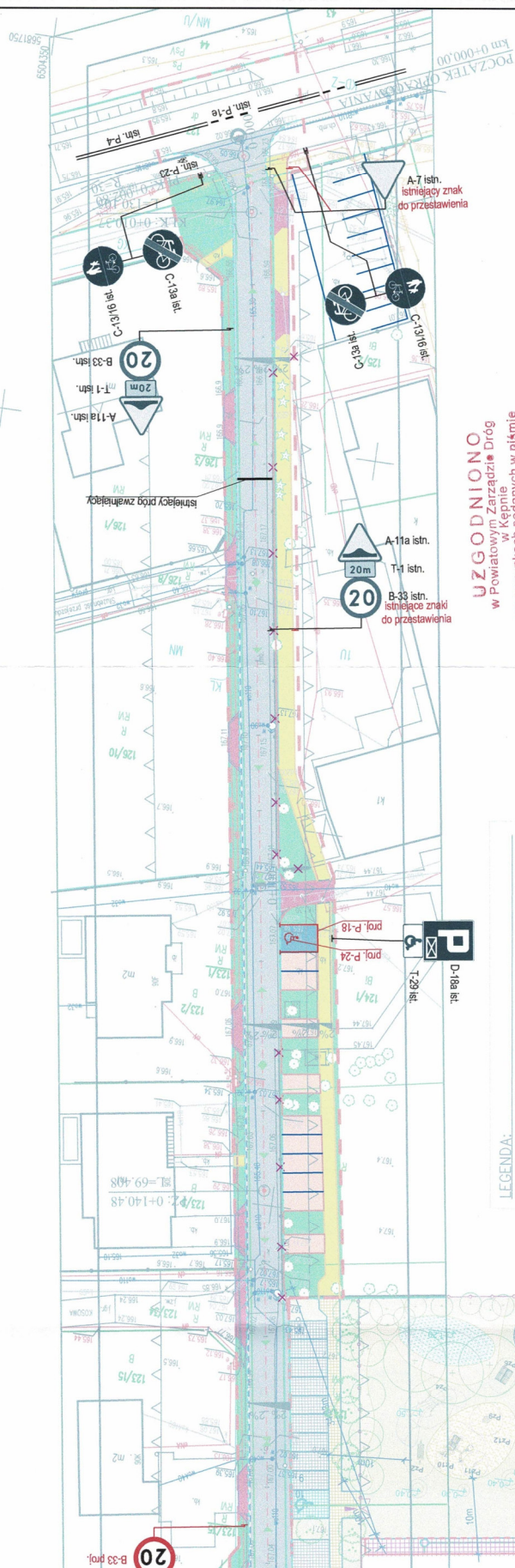
Z up. DYREKTORA PZD  
w Kępnie  
GŁÓWNY KSIĘGOWY  
*[Podpis]*  
Monika Kędziela



**KARTA UZGODNIENÍ**

**do Projektu docelowej organizacji ruchu dla Budowy z rozbudową drogi gminnej  
nr 852570P w Donaborowie**

UZGODNIONO  
w Powiatowym Zarządzie Dróg  
w Kępnie  
na warunkach podanych w piśmie  
Nr STA. 420.95.2025.MM  
Słupia p/Kepnem, dnia 11.07.2025r.  
Z up. DYREKTORA PZD  
w Kępnie  
GŁÓWNY KSIĘGOWY  
Morika Kędziela  
(podpis)



**UZGODNIONO**  
w Powiatowym Zarządzie Dróg  
na warunkach podanych w piśmie  
nr STA-420.95.2025.HH  
Słupia o/kepnie, dnia 11.07.2025r.  
Z up. DYREKTORA PZD  
GŁÓWNY KIERUJĄCY  
.....Monika Kądzioła.....  
(podpis)

istn. oznakowanie pionowe  
istn. oznakowanie poziome  
proj. oznakowanie pionowe  
proj. oznakowanie poziome

**LEGENDA:**

- Projektowana nawierzchnia drogi gminnej z betonu asfaltowego
- Projektowana droga dla pieszych o nawierzchni z betonowej kostki brukowej
- Projektowany parking dla samochodów osobowych o nawierzchni z betonowej kostki brukowej
- Projektowany parking dla osób niepełnosprawnych o nawierzchni z betonowej kostki brukowej
- Projektowana nawierzchnia zjazdów z betonowej kostki brukowej
- Projektowana nawierzchnia zjazdów z kruszywa łamanego
- Projektowana zieleni niska
- Zakres oparcowania – obszar oddziaływania
- Projektowana oś drogi gminnej
- Projektowany krawężnik betonowy 15x30cm
- Projektowany krawężnik betonowy 15x22cm
- Projektowany krawężnik betonowy 15x30cm ze ściekiem przykrawężnikowym szer. 20cm
- Projektowany krawężnik betonowy, najeżdy 15x22cm ze ściekiem przykrawężnikowym szer. 20cm
- Projektowany krawężnik betonowy, obniżony 15x30cm
- Projektowane obrzeże betonowe 8x30cm
- Projektowany opornik betonowy 12x25cm
- Projektowany najwyższy, najniższy punkt niweleju
- Projektowane wpuści uliczne
- Istniejące drzewa przeznaczone do wycinki
- Istniejące ogrodzenie przeznaczone do rozbiórki

<div><div><div><div><div></div><div></div><div></div><div></div></div><div><div><div></div><div></div><div></div><div></div></div></div><div><div><div></div><div></div><div></div><div></div></div><div><div><div></div><div></div><div></div><div></div></div></div><div><div><div></div><div></div><div></div><div></div></div><div><div><div></div><div></div><div></div><div></div></div></div></div><div><div><div></div><div></div><div></div><div></div></div><div><div><div></div><div></div><div></div><div></div></div></div></div><div><div><div></div><div></div><div></div><div></div></div><div><div><div></div><div></div><div></div><div></div></div></div></div></div><div>MJM Biuro Projektowe Jarosław Mikoś ul. Jasna 5/38; 63-604 Baranów tel. 608 268 327 e-mail: mjm-biuro@wp.pl</div></div></div></div>		Budowa z rozbudową drogi gminnej nr 852570P w Donaborowie				
INWESTYTOR	AURES					
ADRES	działka nr 122, 127, 126/3, 124/1, 123/1, 123/35, 123/34, 123/25, 124/10, 124/11, 120, 119, 120/1, 120/2, 120/3, 120/4, 120/5, 120/6, 120/7, 120/8, 120/9, 120/10, 120/11, 120/12, 120/13, 120/14, 120/15, 120/16, 120/17, 120/18, 120/19, 120/20, 120/21, 120/22, 120/23, 120/24, 120/25, 120/26, 120/27, 120/28, 120/29, 120/30, 120/31, 120/32, 120/33, 120/34, 120/35, 120/36, 120/37, 120/38, 120/39, 120/40, 120/41, 120/42, 120/43, 120/44, 120/45, 120/46, 120/47, 120/48, 120/49, 120/50, 120/51, 120/52, 120/53, 120/54, 120/55, 120/56, 120/57, 120/58, 120/59, 120/60, 120/61, 120/62, 120/63, 120/64, 120/65, 120/66, 120/67, 120/68, 120/69, 120/70, 120/71, 120/72, 120/73, 120/74, 120/75, 120/76, 120/77, 120/78, 120/79, 120/80, 120/81, 120/82, 120/83, 120/84, 120/85, 120/86, 120/87, 120/88, 120/89, 120/90, 120/91, 120/92, 120/93, 120/94, 120/95, 120/96, 120/97, 120/98, 120/99, 120/100, 120/101, 120/102, 120/103, 120/104, 120/105, 120/106, 120/107, 120/108, 120/109, 120/110, 120/111, 120/112, 120/113, 120/114, 120/115, 120/116, 120/117, 120/118, 120/119, 120/120, 120/121, 120/122, 120/123, 120/124, 120/125, 120/126, 120/127, 120/128, 120/129, 120/130, 120/131, 120/132, 120/133, 120/134, 120/135, 120/136, 120/137, 120/138, 120/139, 120/140, 120/141, 120/142, 120/143, 120/144, 120/145, 120/146, 120/147, 120/148, 120/149, 120/150, 120/151, 120/152, 120/153, 120/154, 120/155, 120/156, 120/157, 120/158, 120/159, 120/160, 120/161, 120/162, 120/163, 120/164, 120/165, 120/166, 120/167, 120/168, 120/169, 120/170, 120/171, 120/172, 120/173, 120/174, 120/175, 120/176, 120/177, 120/178, 120/179, 120/180, 120/181, 120/182, 120/183, 120/184, 120/185, 120/186, 120/187, 120/188, 120/189, 120/190, 120/191, 120/192, 120/193, 120/194, 120/195, 120/196, 120/197, 120/198, 120/199, 120/200, 120/201, 120/202, 120/203, 120/204, 120/205, 120/206, 120/207, 120/208, 120/209, 120/210, 120/211, 120/212, 120/213, 120/214, 120/215, 120/216, 120/217, 120/218, 120/219, 120/220, 120/221, 120/222, 120/223, 120/224, 120/225, 120/226, 120/227, 120/228, 120/229, 120/230, 120/231, 120/232, 120/233, 120/234, 120/235, 120/236, 120/237, 120/238, 120/239, 120/240, 120/241, 120/242, 120/243, 120/244, 120/245, 120/246, 120/247, 120/248, 120/249, 120/250, 120/251, 120/252, 120/253, 120/254, 120/255, 120/256, 120/257, 120/258, 120/259, 120/260, 120/261, 120/262, 120/263, 120/264, 120/265, 120/266, 120/267, 120/268, 120/269, 120/270, 120/271, 120/272, 120/273, 120/274, 120/275, 120/276, 120/277, 120/278, 120/279, 120/280, 120/281, 120/282, 120/283, 120/284, 120/285, 120/286, 120/287, 120/288, 120/289, 120/290, 120/291, 120/292, 120/293, 120/294, 120/295, 120/296, 120/297, 120/298, 120/299, 120/300, 120/301, 120/302, 120/303, 120/304, 120/305, 120/306, 120/307, 120/308, 120/309, 120/310, 120/311, 120/312, 120/313, 120/314, 120/315, 120/316, 120/317, 120/318, 120/319, 120/320, 120/321, 120/322, 120/323, 120/324, 120/325, 120/326, 120/327, 120/328, 120/329, 120/330, 120/331, 120/332, 120/333, 120/334, 120/335, 120/336, 120/337, 120/338, 120/339, 120/340, 120/341, 120/342, 120/343, 120/344, 120/345, 120/346, 120/347, 120/348, 120/349, 120/350, 120/351, 120/352, 120/353, 120/354, 120/355, 120/356, 120/357, 120/358, 120/359, 120/360, 120/361, 120/362, 120/363, 120/364, 120/365, 120/366, 120/367, 120/368, 120/369, 120/370, 120/371, 120/372, 120/373, 120/374, 120/375, 120/376, 120/377, 120/378, 120/379, 120/380, 120/381, 120/382, 120/383, 120/384, 120/385, 120/386, 120/387, 120/388, 120/389, 120/390, 120/391, 120/392, 120/393, 120/394, 120/395, 120/396, 120/397, 120/398, 120/399, 120/400, 120/401, 120/402, 120/403, 120/404, 120/405, 120/406, 120/407, 120/408, 120/409, 120/410, 120/411, 120/412, 120/413, 120/414, 120/415, 120/416, 120/417, 120/418, 120/419, 120/420, 120/421, 120/422, 120/423, 120/424, 120/425, 120/426, 120/427, 120/428, 120/429, 120/430, 120/431, 120/432, 120/433, 120/434, 120/435, 120/436, 120/437, 120/438, 120/439, 120/440, 120/441, 120/442, 120/443, 120/444, 120/445, 120/446, 120/447, 120/448, 120/449, 120/450, 120/451, 120/452, 120/453, 120/454, 120/455, 120/456, 120/457, 120/458, 120/459, 120/460, 120/461, 120/462, 120/463, 120/464, 120/465, 120/466, 120/467, 120/468, 120/469, 120/470, 120/471, 120/472, 120/473, 120/474, 120/475, 120/476, 120/477, 120/478, 120/479, 120/480, 120/481, 120/482, 120/483, 120/484, 120/485, 120/486, 120/487, 120/488, 120/489, 120/490, 120/491, 120/492, 120/493, 120/494, 120/495, 120/496, 120/497, 120/498, 120/499, 120/500, 120/501, 120/502, 120/503, 120/504, 120/505, 120/506, 120/507, 120/508, 120/509, 120/510, 120/511, 120/512, 120/513, 120/514, 120/515, 120/516, 120/517, 120/518, 120/519, 120/520, 120/521, 120/522, 120/523, 120/524, 120/525, 120/526, 120/527, 120/528, 120/529, 120/530, 120/531, 120/532, 120/533, 120/534, 120/535, 120/536, 120/537, 120/538, 120/539, 120/540, 120/541, 120/542, 120/543, 120/544, 120/545, 120/546, 120/547, 120/548, 120/549, 120/550, 120/551, 120/552, 120/553, 120/554, 120/555, 120/556, 120/557, 120/558, 120/559, 120/560, 120/561, 120/562, 120/563, 120/564, 120/565, 120/566, 120/567, 120/568, 120/569, 120/570, 120/571, 120/572, 120/573, 120/574, 120/575, 120/576, 120/577, 120/578, 120/579, 120/580, 120/581, 120/582, 120/583, 120/584, 120/585, 120/586, 120/587, 120/588, 120/589, 120/590, 120/591, 120/592, 120/593, 120/594, 120/595, 120/596, 120/597, 120/598, 120/599, 120/600, 120/601, 120/602, 120/603, 120/604, 120/605, 120/606, 120/607, 120/608, 120/609, 120/610, 120/611, 120/612, 120/613, 120/614, 120/615, 120/616, 120/617, 120/618, 120/619, 120/620, 120/621, 120/622, 120/623, 120/624, 120/625, 120/626, 120/627, 120/628, 120/629, 120/630, 120/631, 120/632, 120/633, 120/634, 120/635, 120/636, 120/637, 120/638, 120/639, 120/640, 120/641, 120/642, 120/643, 120/644, 120/645, 120/646, 120/647, 120/648, 120/649, 120/650, 120/651, 120/652, 120/653, 120/654, 120/655, 120/656, 120/657, 120/658, 120/659, 120/660, 120/661, 120/662, 120/663, 120/664, 120/665, 120/666, 120/667, 120/668, 120/669, 120/670, 120/671, 120/672, 120/673, 120/674, 120/675, 120/676, 120/677, 120/678, 120/679, 120/680, 120/681, 120/682, 120/683, 120/684, 120/685, 120/686, 120/687, 120/688, 120/689, 120/690, 120/691, 120/692, 120/693, 120/694, 120/695, 120/696, 120/697, 120/698, 120/699, 120/700, 120/701, 120/702, 120/703, 120/704, 120/705, 120/706, 120/707, 120/708, 120/709, 120/710, 120/711, 120/712, 120/713, 120/714, 120/715, 120/716, 120/717, 120/718, 120/719, 120/720, 120/721, 120/722, 120/723, 120/724, 120/725, 120/726, 120/727, 120/728, 120/729, 120/730, 120/731, 120/732, 120/733, 120/734, 120/735, 120/736, 120/737, 120/738, 120/739, 120/740, 120/741, 120/742, 120/743, 120/744, 120/745, 120/746, 120/747, 120/748, 120/749, 120/750, 120/751, 120/752, 120/753, 120/754, 120/755, 120/756, 120/757, 120/758, 120/759, 120/760, 120/761, 120/762, 120/763, 120/764, 120/765, 120/766, 120/767, 120/768, 120/769, 120/770, 120/771, 120/772, 120/773, 120/774, 120/775, 120/776, 120/777, 120/778, 120/779, 120/780, 120/781, 120/782, 120/783, 120/784, 120/785, 120/786, 120/787, 120/788, 120/789, 120/790, 120/791, 120/792, 120/793, 120/794, 120/795, 120/796, 120/797, 120/798, 120/799, 120/800, 120/801, 120/802, 120/803, 120/804, 120/805, 120/806, 120/807, 120/808, 120/809, 120/810, 120/811, 120/812, 120/813, 120/814, 120/815, 120/816, 120/817, 120/818, 120/819, 120/820, 120/821, 120/822, 120/823, 120/824, 120/825, 120/826, 120/827, 120/828, 120/829, 120/830, 120/831, 120/832, 120/833, 120/834, 120/835, 120/836, 120/837, 120/838, 120/839, 120/840, 120/841, 120/842, 120/843, 120/844, 120/845, 120/846, 120/847, 120/848, 120/849, 120/850, 120/851, 120/852, 120/853, 120/854, 120/855, 120/856, 120/857, 120/858, 120/859, 120/860, 120/861, 120/862, 120/863, 120/864, 120/865, 120/866, 120/867, 120/868, 120/869, 120/870, 120/871, 120/872, 120/873, 120/874, 120/875, 120/876, 120/877, 120/878, 120/879, 120/880, 120/881, 120/882, 120/883, 120/884, 120/885, 120/886, 120/887, 120/888, 120/889, 120/890, 120/891, 120/892, 120/893, 120/894, 120/895, 120/896, 120/897, 120/898, 120/899, 120/900, 120/901, 120/902, 120/903, 120/904, 120/905, 120/906, 120/907, 120/908, 120/909, 120/910, 120/911, 120/912, 120/913, 120/914, 120/915, 120/916, 120/917, 120/918, 120/919, 120/920, 120/921, 120/922, 120/923, 120/924, 120/925, 120/926, 120/927, 120/928, 120/929, 120/930, 120/931, 120/932, 120/933, 120/934, 120/935, 120/936, 120/937, 120/938, 120/939, 120/940, 120/941, 120/942, 120/943, 120/944, 120/945, 120/946, 120/947, 120/948, 120/949, 120/950, 120/951, 120/952, 120/953, 120/954, 120/955, 120/956, 120/957, 120/958, 120/959, 120/960, 120/961, 120/962, 120/963, 120/964, 120/965, 120/966, 120/967, 120/968, 120/969, 120/970, 120/971, 120/972, 120/973, 120/974, 120/975, 120/976, 120/977, 120/978, 120/979, 120/980, 120/981, 120/982, 120/983, 120/984, 120/985, 120/986, 120/987, 120/988, 120/989, 120/990, 120/991, 120/992, 120/993, 120/994, 120/995, 120/996, 120/997, 120/998, 120/999, 120/1000, 120/1001, 120/1002, 120/1003, 120/1004, 120/1005, 120/1006, 120/1007, 120/1008, 120/1009, 120/1010, 120/1011, 120/1012, 120/1013, 120/1014, 120/1015, 120/1016, 120/1017, 120/1018, 120/1019, 120/1020, 120/1021, 120/1022, 120/1023, 120/1024, 120/1025, 120/1026, 120/1027, 120/1028, 120/1029, 120/1030, 120/1031, 120/1032, 120/1033, 120/1034, 120/1035, 120/1036, 120/1037, 120/1038, 120/1039, 120/1040, 120/1041, 120/1042, 120/1043, 120/1044, 120/1045, 120/1046, 120/1047, 120/1048, 120/1049, 120/1050, 120/1051, 120/1052, 120/1053, 120/1054, 120/1055, 120/1056, 120/1057, 120/1058, 120/1059, 120/1060, 120/1061, 120/1062, 120/1063, 120/1064, 120/1065, 120/1066, 120/1067, 120/1068, 120/1069, 120/1070, 120/1071, 120/1072, 120/1073, 120/1074, 120/1075, 120/1076, 120/1077, 120/1078, 120/1079, 120/1080, 120/1081, 120/1082, 120/1083, 120/1084, 120/1085, 120/1086, 120/1087, 120/1088, 120/1089, 120/1090, 120/1091, 120/1092, 120/1093, 120/1094, 120/1095, 120/1096, 120/1097, 120/1098, 120/1099, 120/1100, 120/1101, 120/1102, 120/1103, 120/1104, 120/1105, 120/1106, 120/1107, 120/1108, 120/1109, 120/1110, 120/1111, 120/1112, 120/1113, 120/1114, 120/1115, 120/1116, 120/1117, 120/1118, 120/1119, 120/1120, 120/1121, 120/1122, 120/1123, 120/1124, 120/1125, 120/1126, 120/1127, 120/1128, 120/1129, 120/1130, 120/1131, 120/1132, 120/1133, 120/1134, 120/1135, 120/1136, 120/1137, 120/1138, 120/1139, 120/1140, 120/1141, 120/1142, 120/1143, 120/1144, 120/1145, 120/1146, 120/1147, 120/1148, 120/1149, 120/1150, 120/1151, 120/1152, 120/1153, 120/1154, 120/1155, 120/1156, 120/1157, 120/1158, 120/1159, 120/1160, 120/1161, 120/1162, 120/1163, 120/1164, 120/1165, 120/1166, 120/1167, 120/1168, 120/1169, 120/1170, 120/1171, 120/1172, 120/1173, 120/1174, 120/1175, 120/1176, 120/1177, 120/1178, 120/1179, 120/1180, 120/1181, 120/1182, 120/1183, 120/1184, 120/1185, 120/1186, 120/1187, 120/1188, 120/1189, 120/1190, 120/1191, 120/1192, 120/1193, 120/1194, 120/1195, 120/1196, 120/1197, 120/1198, 120/1199, 120/1200, 120/1201, 120/1202, 120/1203, 120/1204, 120/1205, 120/1206, 120/1207, 120/1208, 120/1209, 120/1210, 120/1211, 120/1212, 120/1213, 120/1214, 120/1215, 120/1216, 120/1217, 120/1218, 120/1219, 120/1220, 120/1221, 120/1222, 120/1223, 120/1224, 120/1225, 120/1226, 120/1227, 120/1228, 120/1229, 120/1230, 120/1231, 120/1232, 120/1233, 120/1234, 120/1235, 120/1236, 120/1237, 120/1238, 120/1239, 120/1240, 120/1241, 120/1242, 120/1243, 120/1244, 120/1245, 120/1246, 120/1247, 120/1248, 120/1249, 120/1250, 120/1251, 120/1252, 120/1253, 120/1254, 120/1255, 120/1256, 120/1257, 120/1258, 120/1259, 120/1260, 120/1261, 120/1262, 120/1263, 120/1264, 120/1265, 120/1266, 120/1267, 120/1268, 120/1269, 120/1270, 120/1271, 120/1272, 120/1273, 120/1274, 120/1275, 120/1276, 120/1277, 120/1278, 120/1279, 120/1280, 120/1281, 120/1282, 120/1283, 120/1284, 120/1285, 120/1286, 120/1287, 120/1288, 120/1289, 120/1290, 120/1291, 120/1292, 120/1293, 120/1294, 120/1295, 120/1296, 120/1297, 120/1298, 120/1299, 120/1300, 120/1301, 120/1					

## 9. Zatwierdzenie Docelowa Organizacja Ruchu

STAROSTA KĘPIŃSKI  
63-600 Kępno

Kępno, 01.08.2025r.

KT.7121.132.2025

### ZATWIERDZENIE

Na podstawie art. 10 ust. 5 ustawy z dnia 20 czerwca 1997 r. – Prawo o ruchu drogowym (Dz. U. z 2024r. poz. 1251 ze zm.) i § 3 ust. 1 pkt. 3 rozporządzenia Ministra Infrastruktury z dnia 23 września 2003 r., w sprawie szczegółowych warunków zarządzania ruchem na drogach oraz wykonywania nadzoru nad tym zarządzaniem (Dz. U. z 2017r. poz. 784 ze zm.) po rozpatrzeniu wniosku MJM Biuro Projektowe, Pana Jarosława Mikoś z/s. ul. Jasna 5/38, 63-604 Baranów z dnia 14.07.2025 r., w sprawie zatwierdzenia stałej organizacji ruchu w ciągu drogi gminnej w Donaborowie, gm. Baranów

#### zatwierdzam

stałą organizację ruchu w pasie drogi gminnej nr 852570P w m. Donaborów, na podstawie przedłożonego projektu organizacji ruchu – **ewidencja projektów poz. 125/2025**, w związku z rozbudową ww. drogi oraz wyznaczeniem wzniesionego przejścia dla pieszych.

**Powyższą zmianę organizacji ruchu należy wprowadzić do dnia 31.12.2027 r.**

Wygląd i wielkość znaków oraz tabliczek winna być zgodna z rozporządzeniem Ministra Infrastruktury oraz Spraw Wewnętrznych i Administracji z dnia 31 lipca 2002 r., w sprawie znaków i sygnałów drogowych (tj. Dz. U. z 2019r. poz. 2310) oraz rozporządzeniem Ministra Infrastruktury z dnia 3 lipca 2003 r., w sprawie szczegółowych warunków technicznych dla znaków i sygnałów drogowych oraz urządzeń bezpieczeństwa ruchu drogowego i warunków ich umieszczania na drogach (tj. Dz. U. z 2019r. poz. 2311).

Znaki powinny zostać umocowane na bezpiecznych konstrukcjach wsporczych, wykonanych z materiałów trwałych, posiadających certyfikaty potwierdzające zgodność z Polską Normą dotyczącą bezpieczeństwa konstrukcji wsporczych. Tarcze znaków powinny zostać odchylone o około 5° w poziomie od linii prostopadłej do osi jezdni. Odległość znaków od krawędzi korony jezdni nie może być mniejsza niż 0,50 m. Wysokość umieszczenia znaków powinna być dostosowana do rodzaju drogi oraz konkretnego miejsca na drodze i powinna wynosić minimum 2,00 m.

Oznakowanie poziome powinno charakteryzować się dobrą widocznością w ciągu całej doby, zachowaniem minimalnych parametrów odbłaskowości w całym okresie użytkowania, odpowiednią szorstkością zbliżoną do szorstkości nawierzchni, na której są umieszczone, odpowiednim okresem trwałości, odpornością na ścieranie i zabrudzenie oraz szybką metodą aplikacji, uwzględniającą również wymogi ekologiczne. Do oznakowania poziomego należy stosować tylko materiały atestowane określone przez odpowiednią normę, zgodnie z wymaganiami technicznymi określonymi w ww. rozporządzeniu.



Na podstawie § 12 rozporządzenia Ministra Infrastruktury z dnia 23 września 2003 r., w sprawie szczegółowych warunków zarządzania ruchem na drogach oraz wykonywaniu nadzoru nad tym zarządzaniem (Dz. U. z 2017 r. poz. 784 ze zm.) zobowiązuję jednostkę wprowadzającą organizację ruchu do:

- Pisemnego zawiadomienia organu zarządzającego ruchem, zarządu drogi oraz właściwego Komendanta Policji, o terminie jej wprowadzenia, co najmniej na 7 dni przed dniem wprowadzenia organizacji ruchu. Niedotrzymanie tego obowiązku powoduje utratę ważności zatwierdzonej organizacji ruchu.

STAROSTA  
*Alicja Śniegócka*  
Alicja Śniegócka

Załączniki:

1. Projekt organizacji ruchu

Otrzymuje:

1. MJM Biuro Projektowe  
Jarosław Mikoś  
ul. Jasna 5/38  
63-604 Baranów
2. ad acta

## KARTA UZGODNIENÍ

**do Projektu docelowej organizacji ruchu dla Budowy z rozbudową drogi gminnej  
nr 852570P w Donaborowie**

ZATWIERDZAM  
bez uwag / ~~z uwagami~~

projekt stałej / ~~okresowej~~ zmiany organizacji ruchu  
zgodnie z pismem: KT.7121. 132.2025  
z dnia 01.08.2025 nr ewidencji projektów 125/2025  
Data 01.08.2025  
Starosta  
Alicja Śniegocka

**ZATWIERDZAM**  
bez uwag / z uwagami

projekt stałej / zmiennej organizacji ruchu  
zgodnie z pismem: K1.7121.132.2025  
z dnia 01.08.2025 nr ewidencyjnym: 125/2025

Data: 01.08.2025  
pismo: 132.2025  
Alfonsa Węgorka

istn. oznakowanie pionowe  
istn. oznakowanie poziome  
proj. oznakowanie pionowe  
proj. oznakowanie poziome

istn. oznakowanie pionowe  
istn. oznakowanie poziome  
proj. oznakowanie pionowe  
proj. oznakowanie poziome

istn. oznakowanie pionowe  
istn. oznakowanie poziome  
proj. oznakowanie pionowe  
proj. oznakowanie poziome

istn. oznakowanie pionowe  
istn. oznakowanie poziome  
proj. oznakowanie pionowe  
proj. oznakowanie poziome

istn. oznakowanie pionowe  
istn. oznakowanie poziome  
proj. oznakowanie pionowe  
proj. oznakowanie poziome

istn. oznakowanie pionowe  
istn. oznakowanie poziome  
proj. oznakowanie pionowe  
proj. oznakowanie poziome

istn. oznakowanie pionowe  
istn. oznakowanie poziome  
proj. oznakowanie pionowe  
proj. oznakowanie poziome

istn. oznakowanie pionowe  
istn. oznakowanie poziome  
proj. oznakowanie pionowe  
proj. oznakowanie poziome

istn. oznakowanie pionowe  
istn. oznakowanie poziome  
proj. oznakowanie pionowe  
proj. oznakowanie poziome

istn. oznakowanie pionowe  
istn. oznakowanie poziome  
proj. oznakowanie pionowe  
proj. oznakowanie poziome

istn. oznakowanie pionowe  
istn. oznakowanie poziome  
proj. oznakowanie pionowe  
proj. oznakowanie poziome

istn. oznakowanie pionowe  
istn. oznakowanie poziome  
proj. oznakowanie pionowe  
proj. oznakowanie poziome

istn. oznakowanie pionowe  
istn. oznakowanie poziome  
proj. oznakowanie pionowe  
proj. oznakowanie poziome

istn. oznakowanie pionowe  
istn. oznakowanie poziome  
proj. oznakowanie pionowe  
proj. oznakowanie poziome

istn. oznakowanie pionowe  
istn. oznakowanie poziome  
proj. oznakowanie pionowe  
proj. oznakowanie poziome

<b>NAZWA INWESTYCJI</b>	Budowa z rozbudową drogi gminnej nr 852570P w Donaborowie
<b>ADRES</b>	działka nr 122, 127, 126/3, 124/1, 123/1, 123/35, 123/34, 123/25, 124/10, 121/1, 120, 119, obręb 002 Donaborów 63-604 Baranów
<b>OBIEKT</b>	droga publiczna, działkowa nr 852570P
<b>INWESTOR</b>	Wójt Gminy Baranów ul. Rynek 21 63-604 Baranów
<b>RODZAJ OPRAC.</b>	PROJEKT BUDOWLANY
<b>INNE I MAZNEKO</b>	PROJEKT BUDOWLANY
<b>PROJEKTANT</b>	mjr inż. Jarosław Mikoś
<b>TYTUŁ RYS.</b>	PLAN SYTUACYJNY DOCELOWA ORGANIZACJA RUCHU
<b>DATA</b>	03.07.2025
<b>SKALA</b>	1:500
<b>NR RYS.</b>	2

<b>LEGENDA:</b>	Projektowana nawierzchnia drogi gminnej z betonu asfaltowego
	Projektowana nawierzchnia z betonu asfaltowego
	Projektowany parking dla samochodów osobowych o nawierzchni z betonowej kostki brukowej
	Projektowany parking dla osób niepełnosprawnych o nawierzchni z betonowej kostki brukowej
	Projektowana nawierzchnia zjazdów z betonowej kostki brukowej
	Projektowana nawierzchnia zjazdów z kruszywa tamowanego
	Projektowana zieleni niska
	Zakres opracowania – obszar oddziaływania
	Projektowana oś drogi gminnej
	Projektowany krawężnik betonowy 15x30cm
	Projektowany krawężnik betonowy, na podłożu 15x22cm
	Projektowany krawężnik betonowy, na podłożu 15x22cm ze ściekiem przykrawężnikowym szer. 20cm
	Projektowany krawężnik betonowy, na podłożu 15x22cm ze ściekiem przykrawężnikowym szer. 20cm
	Projektowany krawężnik betonowy, obity 15x30cm
	Projektowane obrzeże betonowe 8x30cm
	Projektowany opasek betonowy 12x25cm
	Projektowany najwyższy, najniższy punkt niwelety
	Projektowane wpusty uliczne
	Istniejące drzewa przeznaczane do wycinki
	Istniejące ogrodzenie przeznaczane do rozbudowy



## 10. Uzgodnienie Fiberhost

### Fiberhost.

WTFH – 269

Wysogotowo, 11.04.2025 r.

**MJM Biuro Projektowe**  
**Jarosław Mikoś**  
ul. Jasna 5/38  
63-604 Baranów

**Dotyczy: Uzgodnienie Budowy z rozbudową drogi gminnej nr 852570P w Donaborowie**

**FIBERHOST S.A. Wysogotowo,  
Wierzbowa 84, 62-081 Przeźmierowo**

w odpowiedzi na Państwa wiadomość z dnia 08.04.2025 r., wskazuje na mapach przebieg sieci oraz określa następujące warunki jakie należy spełnić podczas robót na infrastrukturze FIBERHOST S.A.:

1. Infrastrukturę stanowią kable łączowe oraz dystrybucyjne wskazane na mapie oraz przyłącza i kable abonenckie.
2. Lokalizację podziemnych urządzeń telekomunikacyjnych należy potwierdzić w terenie za pomocą przekopów próbnych.
3. Inwestor/Wykonawca zobowiązany jest do zabezpieczenia przed uszkodzeniem infrastruktury FIBERHOST S.A. w sposób umożliwiający dalszą eksploatację, konserwację, modernizację czy naprawę.
4. Termin prac należy zgłosić, z co najmniej 3-tygodniowym wyprzedzeniem, do Network Operations Center, tel. 48 61-222 22 11 oraz [prace-planowe@fiberhost.com](mailto:prace-planowe@fiberhost.com).
5. Zobowiązuje się Inwestora i Wykonawcę robót do prowadzenia prac w sposób wykluczający możliwość powstania awarii sieci lub urządzeń FIBERHOST S.A. W przypadku uszkodzenia

w trakcie prowadzenia robót, infrastruktury FIBERHOST S.A. należy ją zabezpieczyć i bezwzględnie powiadomić FIBERHOST S.A. (tel. 61 222 22 11, fax 61 222 11 11). Inwestor ponosi odpowiedzialność materialną i karną wynikającą z Kodeksu Cywilnego za spowodowanie uszkodzeń infrastruktury FIBERHOST S.A. w czasie wykonywania robót oraz za szkody, które mogłyby powstać w przyszłości na skutek przeprowadzonych robót

**fiberhost.com**

**Fiberhost S.A.**

WYSOGOTOWO  
ul. Wierzbowa 84  
62-081 Przeźmierowo

KRS: 0000056936  
Sąd Rejonowy Poznań  
- Nowe Miasto i Wilda  
w Poznaniu, VIII Wydział  
Gospodarczy

NIP: 7791002618,  
REGON: 630239680  
Kapitał zakładowy:  
834 500,00 zł  
BDO: 000010971

## Fiberhost.

---

- w tym strat tytułem braku transmisji, tj. w szczególności strat powstałych w związku z karami wynikającymi z łączących FIBERHOST z abonentami Service-Level Agreement.
6. Wszelkie prace wykonywane w pobliżu infrastruktury FIBERHOST S.A. (skrzyżowania lub zbliżenia) czy też prace związane z przebudową infrastruktury należy wykonać ręcznie zgodnie z obowiązującymi przepisami, z należytą ostrożnością, zachowując normatywne odległości, pod nadzorem osoby wskazanej przez jej właściciela (FIBERHOST S.A.). Koszt płatnego nadzoru wynosi 200 zł netto + VAT za jedną roboczogodzinę. Zabezpieczyć dwudzielnymi rurami grubościennymi na koszt Inwestora. Przed zasypaniem miejsca zabezpieczeń podlegają odbiorowi przez służby techniczne FIBERHOST S.A.
  7. Przy natrafieniu w trakcie wizji lokalnej dokonywanej przez projektanta lub podczas robót ziemnych, na urządzenia FIBERHOST S.A. nie naniesione na podkład mapowy, należy je zabezpieczyć i powiadomić FIBERHOST S.A. (tel. 61 222 22 11, fax 61 222 11 11) w celu ustalenia trybu dalszego postępowania.
  8. Wszystkie koszty związane z ewentualnymi przełączeniami, zmianami przebiegu kabli światłowodowych, zmianami przebiegu kanalizacji teletechnicznej pokryje Inwestor.
  9. W przypadku konieczności przebudowy lub przemieszczenia urządzeń telekomunikacyjnych FIBERHOST S.A., Inwestor opracuje dokumentację projektowo-kosztorysową zgodnie z normą ZN-15/OPL-004, która musi być uzgodniona i zaakceptowana przez przedstawiciela FIBERHOST S.A. oraz zleci wykonanie robót firmie specjalistycznej na własny koszt.  
W przypadku konieczności poniesienia kosztów przez FIBERHOST S.A., Inwestor przedstawi ich skosztorysowaną wartość do akceptacji przez FIBERHOST S.A.
  10. Ewentualne przebudowy kabli światłowodowych należy dokonać w godzinach nocnych (od 24<sup>00</sup> do 6<sup>00</sup>).
  11. Ewentualne prace związane z przebudową infrastruktury zostaną protokolarnie odebrane przez osobę wskazaną przez właściciela infrastruktury (FIBERHOST S.A.).
  12. W miejscach gdzie przebieg jezdni pokrywa się z przebiegiem kanalizacji teletechnicznej FIBERHOST S.A., należy taką kanalizację przeprojektować oraz przebudować poza pas jezdni.
  13. Ramy i pokrywy studni zlokalizowanych w zjazdach należy wymienić na typ ciężki.
  14. W przypadku konieczności przebudowy sieci, po zakończeniu prac Inwestor jest zobowiązany do przekazania dokumentacji powykonawczej przebudowanej sieci która jest warunkiem odbioru prac.

**fiberhost.com**

### Fiberhost S.A.

WYSOGOTOWO  
ul. Wierzbowa 84  
62-081 Przeźmierowo

KRS: 0000056936  
Sąd Rejonowy Poznań  
- Nowe Miasto i Wilda  
w Poznaniu, VIII Wydział  
Gospodarczy

NIP: 7791002618,  
REGON: 630239680  
Kapitał zakładowy:  
834 500,00 zł  
BDO: 000010971

## Fiberhost.

15. Zmiany posadowienia istniejącej infrastruktury telekomunikacyjnej należy powykonawczo nanieść na mapy i dostarczyć do FIBERHOST S.A. w formie inwentaryzacji geodezyjnej w terminie 3 miesięcy od zakończenia prac.
16. W przypadku gdy w wyniku przebudowy infrastruktura FIBERHOST S.A. zostanie zlokalizowana na terenie innych nieruchomości (działek) Inwestor zobowiązany jest we własnym zakresie na własny koszt zawrzeć umowę z uprawnionym podmiotem na mocy, której FIBERHOST S.A. nabędzie prawo do trwałego pozostawiania swojej infrastruktury na tej nieruchomości.
17. Roboty budowlano – montażowe należy zlecić wyłącznie firmie specjalizującej się w robotach teletechnicznych, która posiada udokumentowane doświadczenie w budownictwie telekomunikacyjnym.
18. Warunki wystawiane są na okres 6 miesięcy licząc od dnia wystawienia warunków.

Odpowiadając na powyższe pismo proszę o odniesienie się do sygnatury naszego dokumentu.

Z poważaniem,

**Hubert Kolasiński** Elektronicznie podpisany przez  
Hubert Kolasiński  
Data: 2025.04.15 13:11:31 +02'00'

**Fiberhost S.A.**  
Wysogotowo, ul. Wierzbowa 84  
62-081 Przeźmierowo  
NIP 7791002618 REGON 630239680  
KRS 0000056936

Sprawę prowadzi:  
Network Agreement Specialist  
**Hubert Kolasiński**  
e-mail: [uzgodnienia@fiberhost.com.pl](mailto:uzgodnienia@fiberhost.com.pl)  
tel. 732 433 810

**fiberhost.com**

**Fiberhost S.A.**

WYSOGOTOWO  
ul. Wierzbowa 84  
62-081 Przeźmierowo

KRS: 0000056936  
Sąd Rejonowy Poznań  
- Nowe Miasto i Wilda  
w Poznaniu, VIII Wydział  
Gospodarczy

NIP: 7791002618,  
REGON: 630239680  
Kapitał zakładowy:  
834 500,00 zł  
BDO: 000010971



## 11. Uzgodnienie Operator WSS



WTWSS-704

Wysogotowo, 11.04.2025 r.

Do: **MJM Biuro Projektowe**  
**Jarosław Mikoś**  
ul. Jasna 5/38  
63-604 Baranów

Temat: **Uzgodnienie Budowy z rozbudową drogi gminnej nr 852570P w Donaborowie**

W odpowiedzi na Państwa wiadomość z dnia 08.04.2025 r. Spółka **Operator WSS Sp. z o.o.** Wysogotowo, ul. Wierzbowa 84, 62-081 Przeźmierowo informuje, iż na dzień 11.04.2025 r., na projektowanym obszarze nie występuje infrastruktura WSS będąca w kolizji z opracowywanym projektem. Uzgodniono przesłany projekt.

W przypadku odkrycia w trakcie robót ziemnych urządzeń telekomunikacyjnych należących do WSS S.A. nienaniesionych na planie należy je zabezpieczyć i powiadomić upoważnionego przedstawiciela WSS S.A.

z wyrazami szacunku

Hubert Kolasiński

Elektronicznie podpisany przez  
Hubert Kolasiński  
Data: 2025.04.15 13:17:16 +02'00'

**Operator WSS Sp. z o.o.**  
Wysogotowo, ul. Wierzbowa 84  
62-081 Przeźmierowo  
NIP: 7781460006, REGON 301007259  
KRS 0000321206

Sprawę prowadzi:  
Hubert Kolasiński  
Tel: 732 433 810  
e-mail: uzgodnienia@fiberhost.com.pl



## 12. Opinia w zakresie geometrii drogi

Starosta Kępiński  
63-600 Kępno

Kępno, 15.04.2025 r.

KT.7111.1.2025

MJM Biuro Projektowe  
Jarosław Mikoś  
ul. Jasna 5/38  
63-604 Baranów

### OPINIA W ZAKRESIE GEOMETRII DROGI W PROJEKCIE BUDOWLANYM

W odpowiedzi na złożony wniosek o wydanie opinii w zakresie geometrii drogi w projekcie budowlanym na podstawie § 3 ust. 1 pkt 6 Rozporządzenia Ministra Infrastruktury z dnia 23 września 2003 r. w sprawie szczegółowych warunków zarządzania ruchem na drogach oraz wykonywania nadzoru nad tym zarządzeniem (Dz. U. z 2017 r. poz. 784 ze zm.) dla inwestycji drogowej pn. „*Budowa z rozbudową drogi gminnej nr 852570P w Donaborowie*”.

#### OPINIUJĘ

geometrię projektowanej drogi gminnej nr 852570P w m. Donaborów, na podstawie przedłożonej dokumentacji projektowej, bez uwag.

Wydana opinia jest ważna wraz z planem sytuacyjnym projektu budowlanego stanowiącym integralną część wydanej opinii.

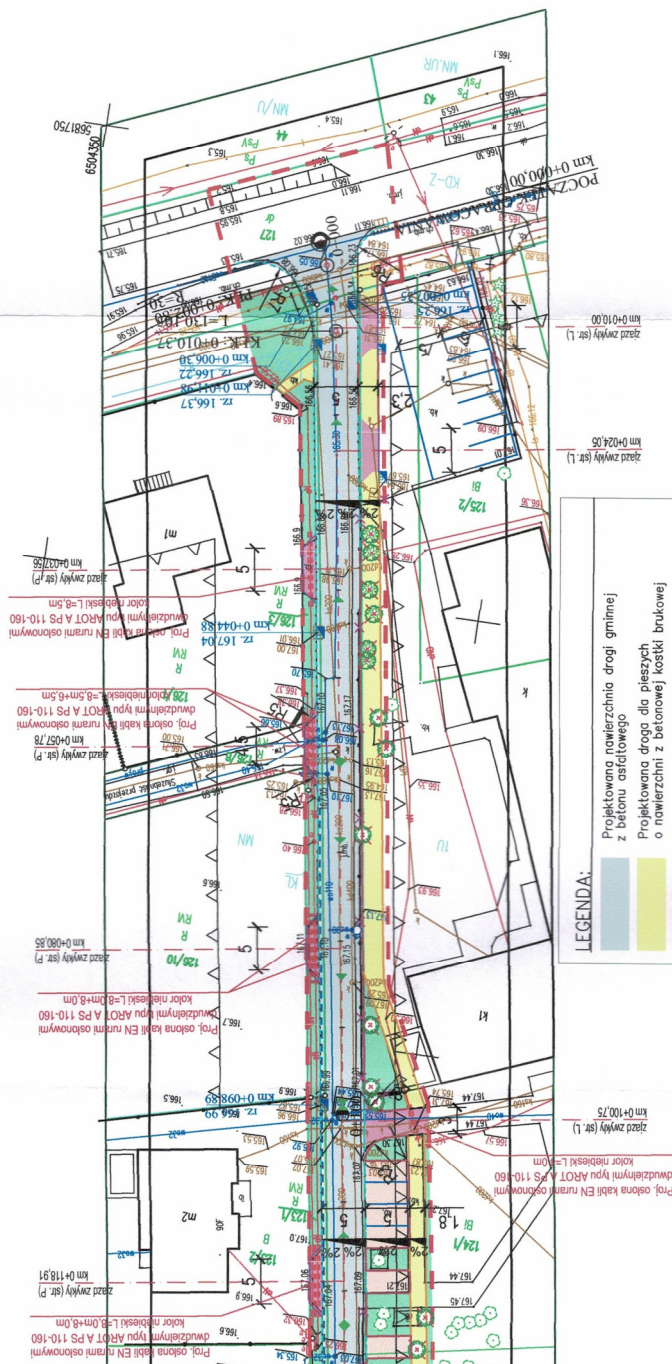
#### POUCZENIE

Niniejszą opinię należy dołączyć do dokumentacji przedstawianej do zatwierdzenia dla organu administracji architektoniczno-budowlanej zgodnie z art. 35 ust. 1 pkt 3 Ustawy z dnia 7 lipca 1994 r. Prawo budowlane. Wydana opinia nie przesądza o rozstrzygnięciu organu, lecz jest jedynie spełnieniem wymagania formalnego.






















**STAROSTA**  
*Snijzke*  
Alicja Śnięgocka



OPINIJĘ  
bez uwag / z uwagami  
o geometrię drogi w projekcie budowlanym  
w zakresie dróg powiatowych i gminnych  
nr 17111. A. 2025 z dnia 15.04. 2025  
data 15.04. 2025 Podpis  
Starosta  
Alicja Śniegocka



<b>MJM Biuro Projektowe Jarosław Mikos</b> ul. Teas 538, 63-404 Baranów tel. 605 345 37 e-mail: njm@biuroprojektowe.pl					
Budowa z rozbudowa drogi gminnej nr 85257OP w Donaborowie					
Adres działka nr 122, 127, 128/3, 124/1, 123/1, 123/35, 123/34, 123/25, 124/10, 123/10, 123/11, 119, obręb 0000 Donaborów 63-404 Baranów					
Obiekt droga publiczna, dojazdowa nr 85257OP					
Inwestor Wolt Gminy Baranów ul. Rynek 21 63-404 Baranów					
Rodzaj oprac.	Projekt budowlany	Inne i nazwisko	Branża	Drogozaw	
Projektant	tech. Ryszard Guider		Uprawnienia	Podpis	
Asystent projektanta	mgr inż. Jarosław Mikos		UAT-7342-106/91		
Projektanta	mgr inż. Julia Witkowska-Kempa				
Sprawozdawca	mgr inż. Maciej Sławomir Świerciński		UAT-8386/42/87 179/01/DJW		
Rodzaj oprac.	Projekt budowlany	Inne i nazwisko	Branża	Sanitarna	
Projektant	mgr inż. Ewa Świercka		Uprawnienia	Podpis	
Rodzaj oprac.	Projekt budowlany	Branża	Elektryczna		
Projektant	Inne i nazwisko	Uprawnienia	Podpis		
Asystent projektanta	inż. Marian Goręcki		UAT-7342-61/94		
Sprawozdawca	mgr inż. Krzysztof Goręcki				
ZA ZGODNOŚĆ Z ORYGINAŁEM					
Tytuł rys.	Projekt zagospodarowania terenu				Nr rys.
					2

LEGENDA:	
	Projektowana nawierzchnia drogi gminnej z betonu asfaltowego
	Projektowana droga dla pieszych
	o nawierzchni z betonowej kostki brukowej
	o nawierzchni z betonowej kostki brukowej
	Projektowana nawierzchnia zjazdów z betonowej kostki brukowej
	Projektowana nawierzchnia zjazdów z kruszywa łamanego
	Projektowana zieleni niska
	Zakres opracowania – obszar oddziaływania
	Projektowana oś drogi gminnej
	Projektowany krawężnik betonowy 15x30cm
	Projektowany krawężnik betonowy, najszerszy 15x22cm
	ze ściekiem przykrawężnikowym szer. 20cm
	Projektowany krawężnik betonowy, najszerszy 15x22cm
	ze ściekiem przykrawężnikowym szer. 20cm
	Projektowany krawężnik betonowy, obniżony 15x30cm
	Projektowane obrzeże betonowe 8x30cm
	Projektowany opasek betonowy 12x25cm
	Projektowany najwyższy, najniższy punkt niewidety
	Projektowane wpusły uliczne
	Istniejące ogrodzenie przeznaczone do wycinki
	Istniejące ogrodzenie przeznaczone do rozrutki

### 13. Uzgodnienie Gminy Baranów dot. kanalizacji deszczowej, sanitarnej, przyłączy wodociągowych

**URZĄD GMINY BARANÓW**  
3-604 Baranów, Rynek 21  
76-100 Kępno, woj. wielkopolskie  
tel. 62 7410000, fax 62 7410005  
[www.baranow.pl](http://www.baranow.pl)  
[gmina@baranow.pl](mailto:gmina@baranow.pl)  
GP.7230.1.16.2025.PL

Baranów, dnia 4 sierpnia 2025 r.

#### DECYZJA

Na podstawie art. 19 ust. 2 pkt 4 w związku z art. 39 ust. 1, 3 i 3a, 5, art. 40 ust. 1, ust. 2, ust. 3 i ust. 15 ustawy z dnia 21 marca 1985 r. o drogach publicznych (t.j. Dz. U. z 2025 r. poz. 889) oraz art. 104, art. 107, art. 127a, art. 130 § 4 ustawy z dnia 14 czerwca 1960r. Kodeks postępowania administracyjnego (Dz. U. z 2024 r. poz. 572 ze zm.), po rozpatrzeniu wniosku z dnia 23.07.2025 r., złożonego przez Pana Jarosława Mikoś, prowadzącego działalność gospodarczą pod nazwą MJM Biuro Projektowe Jarosław Mikoś, z siedzibą przy ul. Jasnej 5/38, 63-604 Baranów, działającego w imieniu i na rzecz Inwestora tj. Gmina Baranów, Rynek 21, 63-604 Baranów (pełnomocnictwo załączone do wniosku), w sprawie uzgodnienia lokalizacji urządzenia niezwiązanego z funkcjonowaniem drogi – kanalizacji deszczowej, przyłączy wodociągowych, kanalizacji sanitarnej w pasie drogowym drogi gminnej nr 852570P, w związku z zadaniem: „Budowa z rozbudową drogi gminnej nr 852570P w Donaborowie”

**Wójt Gminy Baranów**

#### ZEZWALA

na lokalizację urządzenia infrastruktury technicznej - kanalizacji deszczowej, przyłączy wodociągowych, kanalizacji sanitarnej w pasie drogowym drogi gminnej nr 852570P, w związku z zadaniem: „Budowa z rozbudową drogi gminnej nr 852570P w Donaborowie” oraz **wyraża zgodę na dysponowanie nieruchomością na cele budowlane na czas realizacji inwestycji**. Budowę należy prowadzić zgodnie z lokalizacją i sposobem wykonania przedstawionym w załączniku mapowym niniejszej decyzji oraz na niżej podanych warunkach:

1. Prowadzenie robót związanych z budową bez wstrzymania ruchu na drodze gminnej.
2. Budowę urządzeń w miejscu skrzyżowań z istniejącą infrastrukturą należy wykonać metodą przewiertu w rurze osłonowej na głębokości minimum 1 m, w taki sposób, aby zapobiec powstaniu kolizji sytuacyjno-wysokościowej z istniejącą infrastrukturą techniczną.
3. **Trasę lokalizacji urządzenia należy uzgodnić na naradzie koordynacyjnej (uzgodnienie) usytuowania projektowanych sieci uzbrojenia terenu w Starostwie Powiatowym w Kępnie.**
4. Za ewentualną kolizję z urządzeniami obcymi, znajdującymi się w pasie drogowym, przebiegającymi na trasie umieszczenia projektowanego urządzenia odpowiada Inwestor, który na swój koszt dokona przełożenia lub zabezpieczenia tych urządzeń.
5. Realizację oraz koszty odtworzenia pasa drogowego ponosi Inwestor przedsięwzięcia.
6. W przypadku remontu lub przebudowy drogi, wymagającej przełożenia sieci wodociągowej i sieci kanalizacji sanitarnej zlokalizowanej w pasie drogowym drogi gminnej koszty przełożenia ponosi właściciel urządzenia – zgodnie z art. 39 ust. 5 ustawy o drogach publicznych.



7. O pozwolenie na prowadzenie robót w pasie drogowym, związanych z wyrażoną w niniejszej decyzji zgodą oraz pobranie opłat za zajęcie pasa drogowego na czas wykonywania robót i za umieszczenie w pasie drogowym należy się zwrócić do Wójta Gminy Baranów. Zgodnie z Rozporządzeniem Rady Ministrów z dnia 1 czerwca 2004 r. w sprawie określenia warunków udzielania zezwolenia na zajęcie pasa drogowego (Dz. U. z 2016 r. poz. 1264) **do wniosku należy dołączyć:**

- oświadczenie o:
  - posiadaniu pozwolenia na budowę obiektu umieszczanego w pasie drogowym lub
  - zgłoszeniu budowy lub prowadzonych robót właściwemu organowi administracji architektoniczno-budowlanej lub
  - zamiarze budowy sieci wodociągowej oraz sieci kanalizacji sanitarnej, dla których sporządzono plan sytuacyjny na kopii aktualnej mapy zasadniczej lub mapy jednostkowej przyjętej do państwowego zasobu geodezyjnego i kartograficznego;
- plan sytuacyjny zajmowanego odcinka pasa drogowego z obrysem zajmowanej powierzchni;
- zatwierdzony projekt organizacji ruchu i plan zabezpieczenia robót na czas wykonywanych prac budowlanych,

**o ile roboty będą realizowane poza planowaną przebudową drogi gminnej.**

8. Po zakończeniu robót zajmowany pas drogowy przywrócić do stanu poprzedniego – zgodnie z art. 40 ust. 15 ustawy o drogach publicznych. Grunt przy zasypywaniu wykopów zagęszczać mechanicznie warstwami co 0,3 m do uzyskania wskaźnika zagęszczenia gruntu min. 0,98. Po zakończeniu robót w pasie drogowym, teren budowy uporządkować i doprowadzić do stanu pierwotnego.
9. Opłaty, o których mowa w pkt 8 za zajęcie pasa drogowego na czas wykonywania robót i za umieszczenie w pasie drogowym zostaną naliczone na podstawie art. 40 ustawy z dnia 21 marca 1985r. o drogach publicznych (Dz. U. z 2024 r. poz. 320).

### UZASADNIENIE

Dnia 23 lipca 2025 r. Pan Jarosław Mikoś złożył wniosek w sprawie uzgodnienia lokalizacji urządzenia – kanalizacji deszczowej, przyłączy wodociągowych, kanalizacji sanitarnej w pasie drogowym drogi gminnej nr 852570P, w związku z zadaniem: „Budowa z rozbudową drogi gminnej nr 852570P w Donaborowie”

Zgodnie z art. 39 ust. 1 pkt 1 ustawy o drogach publicznych z dnia 21 marca 1985 roku (t.j. Dz. U. z 2025 r. poz. 889) zabronione jest lokalizowanie obiektów i urządzeń infrastruktury technicznej niezwiązanych z potrzebami zarządzania drogami lub potrzebami ruchu drogowego. Wyjątek stanowi zapis ust. 3 cyt. przepisu, zgodnie z którym w szczególnie uzasadnionych przypadkach umieszczanie w pasie drogowym urządzeń niezwiązanych z potrzebami ruchu może nastąpić wyłącznie za zezwoleniem właściwego zarządcy drogi. W uznaniu organu, lokalizacja urządzenia w pasie drogowym nie powinna wpływać negatywnie na funkcjonowanie układu drogowego pod warunkiem zachowania przez stronę wnioskującą ww. warunków.



Zgodnie z art. 130 § 4 ustawy Kodeks postępowania administracyjnego decyzja podlega wykonaniu przed upływem terminu do wniesienia odwołania, gdy jest zgodna z żądaniem wszystkich stron, lub jeżeli wszystkie strony zrzekły się prawa do wniesienia odwołania.

W związku z powyższym należało orzec jak w sentencji decyzji.

Decyzja niniejsza jest zwolniona od opłaty skarbowej na podstawie cz. III kol. 4 ust. 44, pkt 9 załącznika do ustawy z dnia 16.11.2006 r. o opłacie skarbowej (Dz. U. 2023 r. poz. 2111 ze zm.).

### POUCZENIE

Od niniejszej decyzji przysługuje odwołanie do Samorządowego Kolegium Odwoławczego w Kaliszu za pośrednictwem Wójta Gminy Baranów w terminie 14 dni od daty otrzymania decyzji. Zgodnie z art. 127a Kodeksu postępowania administracyjnego w trakcie biegu terminu do wniesienia odwołania, strona może zrzec się prawa do wniesienia odwołania wobec organu administracji publicznej, który wydał decyzję. Z dniem doręczenia organowi administracji publicznej oświadczenia o zrzeczeniu się prawa do wniesienia odwołania przez ostatnią ze stron postępowania, decyzja staje się ostateczna i prawomocna.

Z up. Wójta  
Andrzej Mikoś  
Kierownik Referatu  
Gospodarki Przestrzennej i Inwestycji

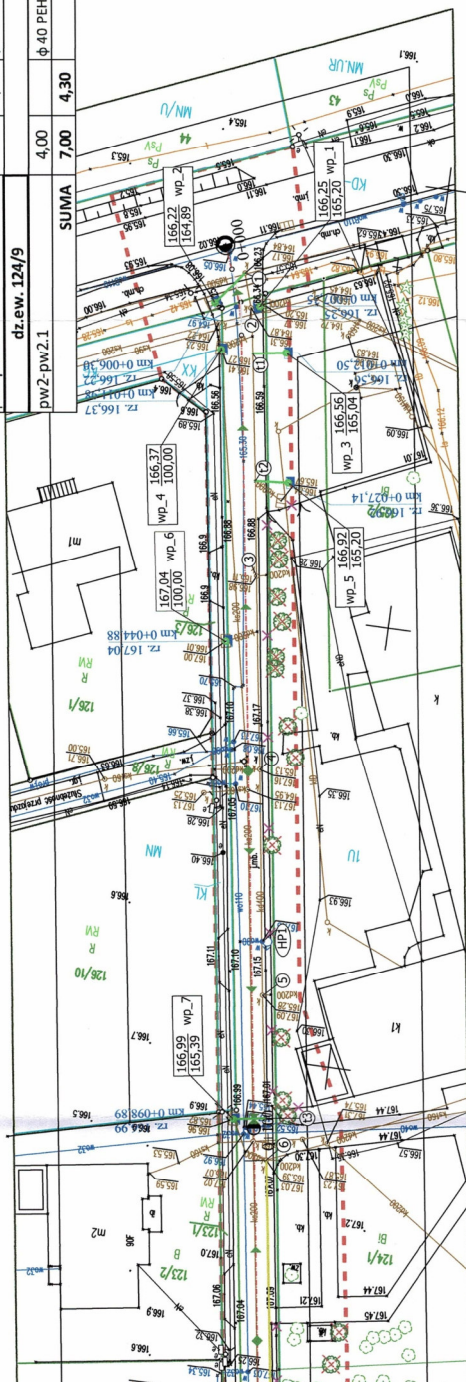
**Załącznik:**

1. Plan projektowanej budowy przyłączy wodociągowych, sieci kanalizacji sanitarnej i deszczowej skala 1: 500– 1 egz.

**Otrzymują:**

1. MJM Biuro Projektowe, Jarosław Mikoś, ul. Jasna 5/38, 63-604 Baranów
2. a/a.

PRZYŁĄCZA WODOCIĄGOWE I KANALIZACYJNE DO GRANICY DZIAŁEK					
punkt	średnica $\phi$	spadek	r.o. $\phi$ 90 PEHD	włączenie	
	[m]	%		[m]	
dz.ew. 124/5					
wpw1-pw1.1	3,00		1,00	3,00	obejma z nawiertką
pk1-pk1.1	4,30		2,00		istniejąca studnia
dz.ew. 124/9					
pw2-pw2.1	4,00		1,00	4,00	obejma z nawiertką
SUMA	7,00	4,30		7,00	



UZGODNIŁO  
przez Gminę Baranów  
na warunkach zawartych w piśmie  
Nr GP. 42.30/MEI.20.25/Pt.  
Baranów, dnia 10.07.2025 r.  
Z up. Wojta

PRZYKANALIK	długość [m]	średnica [mm]	spadek %	włączenie
1 - wp_2	4,80	$\phi$ 160 PCV-U SN 8	1,00	istniejąca studnia
t1 - wp_3	3,70	$\phi$ 160 PCV-U SN 8	3,50	trójnik siodłowy
t2 - wp_5	3,50	$\phi$ 160 PCV-U SN 8	4,80	trójnik siodłowy
t3 - wp_7	3,60	$\phi$ 160 PCV-U SN 8	0,63	trójnik siodłowy
7 - wp_8	3,80	$\phi$ 160 PCV-U SN 8	0,63	istniejąca studnia
s2 - wp_9	4,60	$\phi$ 160 PCV-U SN 8	2,00	projektowana studnia
s3 - wp_10	4,70	$\phi$ 160 PCV-U SN 8	0,63	projektowana studnia
s4 - wp_11	3,50	$\phi$ 160 PCV-U SN 8	0,63	projektowana studnia
s5 - wp_12	3,50	$\phi$ 160 PCV-U SN 8	0,63	projektowana studnia
SUMA	35,70			

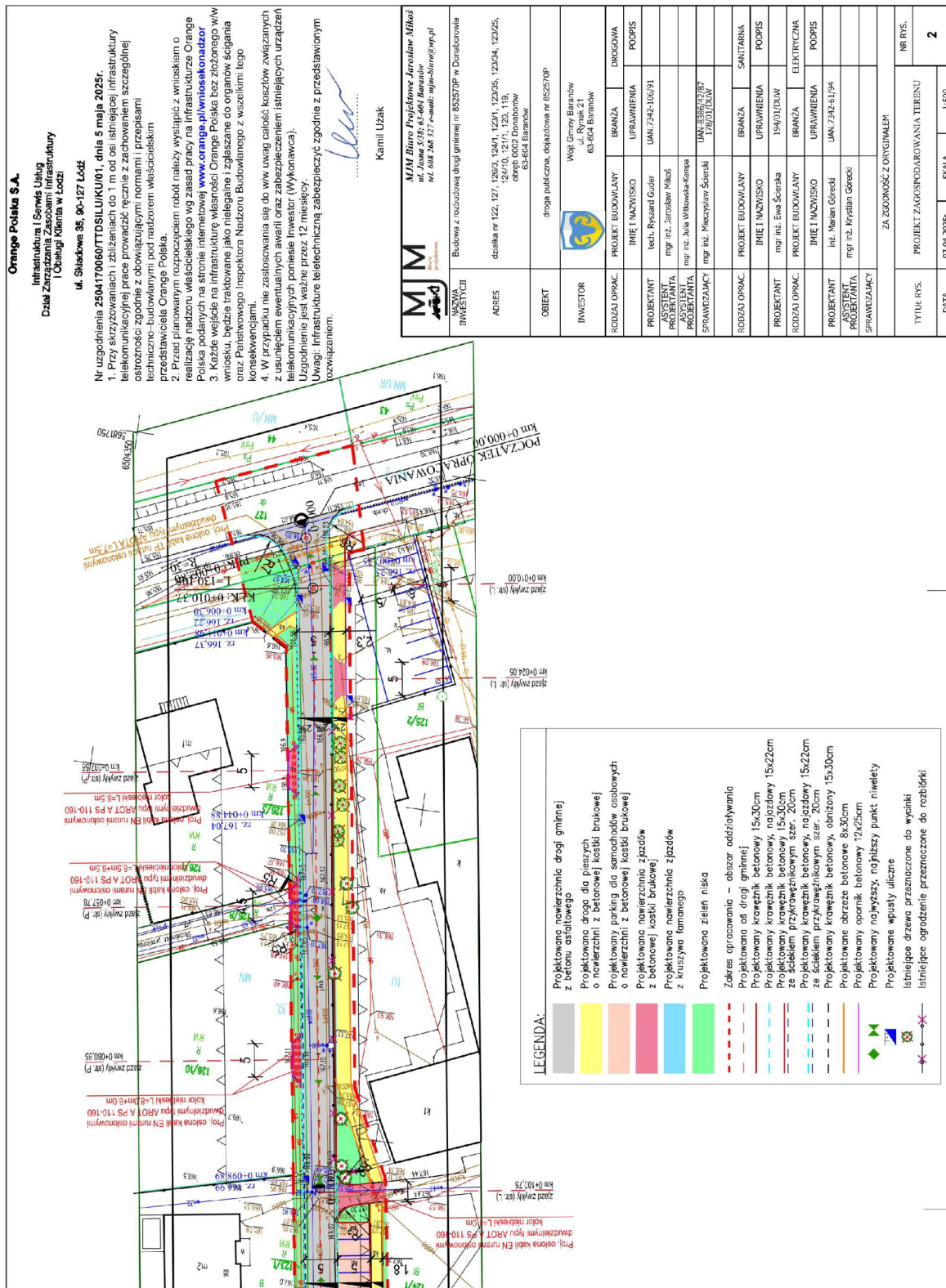
USTY NOWE
włączenie
istniejąca studnia
istniejący trójnik
istniejący trójnik

Rys. nr	1
Wąska 7 sp. z o.o. ul. Wąska 7 63-500 Odrzeszów	DATA 10.07.25
PROJEKT TECHNICZNY	
Temat: Budowa z rozbudową drogi gminnej nr 852570P w Donaborowie - odwodnienie	
Adres: Jednostka ew. 30801, 2: Baranów Odrzeszów, ul. Wąska 7 63-500 Odrzeszów 123/25, 120	
Inwestor: Wójt Gminy Baranów ul. Rynek 21 63-604 Baranów	
PROJEKT ZAGOSPODAROWANIA TERENU	
SKALA 1:500	PODPIS: mgr inż. Ewa Ścieska
PROJEKTANT	NR UPR. PROJ. 19401/DJW
SPECJALNOŚĆ	Uprawnienia budowlane do projektowania i kierowania robotami budowlanymi bez ograniczeń w specjalności instalacji i sieci sanitarne
POTWIERDZAM ZGODNOŚĆ Z ORYGINAŁEM	STR.

- LEGENDA
- proj. kanalizacja deszczowa  $\phi$  400 PCV-U, SN 8
  - proj. podłączenie przykanalików  $\phi$  160 PCV-U
  - odcinek kanalizacji podlegający przebudowie
  - proj. przyłącze wodociągowe  $\phi$  32 PEHD 100 SDR 17 PN10
  - proj. przyłącze kanalizacji sanitarnej  $\phi$  160 PCV-U
  - wp. 1,2... wpust uliczny
  - s1, s2... istniejące studnie na kanalizacji deszczowej
  - 1, 2, ... trójniki siodłowe na istniejącej kanalizacji deszczowej
  - proj. rozbudowa sieci wodociągowej - rura  $\phi$  110 PEHD SDR11 PN16
  - HP1, HP2, HP3 - proj. hydranty podziemne ( w miejscu hydrantów nadziemnych)
  - HP4 - proj. hydrant podziemny ( przesunięcie hydrantu nadziemnego HN3)
  - granica działek, na których jest zlokalizowana inwestycja



## 14. Uzgodnienie Orange S.A.





**15. Oświadczenie Gminy Baranów – kanał technologiczny**



**WÓJT GMINY BARANÓW**

Rynek 21  
63-604 Baranów  
pow. kępiński, woj. wielkopolskie

tel. +48 62 74 10 000  
fax +48 62 74 10 005

[www.baranow.pl](http://www.baranow.pl)


e-mail: [gmina@baranow.pl](mailto:gmina@baranow.pl)

GP.7011.7.2025.MH

Baranów 07.04.2025r.

**OŚWIADCZENIE**

W związku z tym, że zadanie pn. **Budowa z rozbudową drogi gminnej nr 852570P w Donaborowie** dotyczy odcinka drogi mniejszej niż 1000m oraz że w ciągu 3 lat nie jest planowana budowa lub przebudowa drogi umożliwiająca kontynuację kanału technologicznego zgodnie z uchwałą budżetową jednostki samorządu terytorialnego, wieloletnią prognozą finansową jednostki samorządu terytorialnego, programem wieloletnim wydanym na podstawie art. 136 ust. 2 ustawy z dnia 27 sierpnia 2009r. o finansach publicznych lub planami, o których mowa w art. 20 pkt 1 lub 2 ustawy o drogach publicznych – **nie powstaje obowiązek budowy kanału technologicznego.**

**WÓJT**  
  
Bogumiła Lewanowska-Stwek

## 16. Uzgodnienie Polska Spółka Gazownictwa Sp. z o.o.



Polska Spółka Gazownictwa sp. z o.o.  
Oddział Zakład Gazowniczy w Poznaniu  
Za Groblą 8, 61-860 Poznań  
tel. (61) 8545-100

Sekcja Ewidencji Majątku i Uzgodnień  
uzgodnienia.poznan@psgaz.pl

MJM Biuro Projektowe  
Jarosław Mikoś  
Jasna 5/38  
63-604 Baranów

W/ znak:  
N/ znak: PSGPO.ZMSM.773.5004.101204.25

z dnia 16-07-2025  
z dnia 29-07-2025

Lokalizacja przedsięwzięcia:  
Województwo: **wielkopolskie** Gmina: **Baranów** Miejscowość: **Donaborów**

dotyczy: Budowy drogi publicznej dojazdowej

Szanowni Państwo,

nawiązując do otrzymanego pisma w sprawie jw. informujemy, że na działce nr 118 ułożony jest gazociąg w/c DN 200 wybudowany przed rokiem 2001.

Zgodnie z Rozporządzeniem Ministra Gospodarki z dnia 26.04.2013 w sprawie warunków technicznych jakim powinny odpowiadać sieci gazowe i ich usytuowanie (Dz. U. poz. 640 z 2013r.) sieci gazowe posiadają strefę kontrolowaną. Szerokość strefy kontrolowanej której linia środkowa pokrywa się z osią gazociągu dla dróg wynosi 40,0 m (po 20,0 m na stronę od osi gazociągu). W strefach kontrolowanych nie należy wznosić budynków, urządzać stałych składów i magazynów, sadzić drzew oraz nie powinna być podejmowana żadna działalność mogąca zagrozić trwałości gazociągu podczas jego eksploatacji.

W strefie kontrolowanej gazociągu nie wolno prowadzić jakichkolwiek prac bez zezwolenia i nadzoru przedstawiciela Polskiej Spółki Gazownictwa Oddział Zakład Gazowniczy w Poznaniu. Na gazociągu nie należy składować urobku oraz wykonywać prac sprzętu mechanicznego.

W związku z zachowaniem minimalnej odległości nie wnosimy uwag do projektu drogi publicznej.

Z poważaniem

Załączniki:  
- mapa sytuacyjna


Do wiadomości:  
- Dział Stacji i Sieci Gazowej

Sprawę prowadzi:  
Joanna Kasperuk, tel: (61) 8 545 303

**Mateusz Haremski**  
Kierownik Sekcji  
Ewidencji Majątku  
i Uzgodnień  
2025.07.29  
13:32:08 +02'00'

Elektronicznie podpisany przez  
Joanna.Kasperuk  
Data: 2025.07.29 11:03:05 +02'00'





<b>M M M</b>	<b>M M M</b>	<b>MJM Biuro Projektowe Jarosław Miłoś</b> ul. Rynek 21 63-804 Baranów tel. 698 268 337 e-mail: mjm@mjmo.pl					
NAZWA INWESTYCJI	Budowa z rozbiadką drogi gminnej nr 852570P w Doruchowie						
ADRES	działka nr 122, 127, 126/3, 24/1, 23/1, 123/35, 123/34, 123/25, 124/1, 124/2, 124/3, 124/16, całość 0002 Doruchów 63-804 Baranów						
OBIĘKT	droga publiczna, dojazdowa nr 852570P						
INWENIOR	Wojciech Gminy Baranów ul. Rynek 21 63-804 Baranów						
RODZAJ OPRAĆ.	PROJEKT BUDOWLANY	BRANŻA	UPOWSIĄCZENIE	PODPIIS	DROGOWIA		
PROJEKTANT	JMIE I NAZWISKO	BRANŻA	UPOWSIĄCZENIE	PODPIIS			
ASISTENT PROJEKTANTA	tech. Ryszard Guźdar	UAN.7342.106/91					
PROJEKTANTA	mgr inż. Jarosław Miłoś						
SPRAWOZDAJĄCY	mgr inż. Julia Witkowska-Kempel						
	mgr inż. Miłoszysław Świerkiński	UAN.8386/42/87 17/801/DUW					
RODZAJ OPRAĆ.	PROJEKT BUDOWLANY	BRANŻA	SANITARNIA				
PROJEKTANT	JMIE I NAZWISKO	UPRAWNIENIA	PODPIIS				
ASISTENT PROJEKTANTA	mgr inż. Ewa Świerńska	159/01/DUW					
RODZAJ OPRAĆ.	PROJEKT BUDOWLANY	BRANŻA	ELEKTRYCZNA				
PROJEKTANT	JMIE I NAZWISKO	UPRAWNIENIA	PODPIIS				
ASISTENT PROJEKTANTA	inż. Marian Gerecki	UAN.7342.51/94					
SPRAWOZDAJĄCY	mgr inż. Krystian Górnicki						
ZA ZGODNOŚCIĄ Z ORYGINALEM							NR RYS.
Tytuł rys.	PROJEKT Zagospodarowania Terenu						2
Data	07.04.2025r.	Skala					1:500

## 17. Uzgodnienie Powiatowy Zarząd Dróg w zakresie kanalizacji deszczowej, sanitarnej i przyłączy wod.

POWIATOWY ZARZĄD DRÓG W KĘPNIE  
z siedzibą w Słupie p/Kępnem  
Słupia p/Kępnem, ul. Katowicka 8  
63-604 Baranów  
tel. 62-78-26-800, fax 62-78-26-805  
NIP 619-16-32-707, Regon 250864215

Słupia p/Kępnem, dnia 29-07-2025 r.

STA.4132.35.2025.BD

### POSTANOWIENIE

Na podstawie art. 123 ust. 1 i 2 ustawy z dnia 14 czerwca 1960 r. Kodeks Postępowania Administracyjnego / tekst jednolity :Dz.U. z 2024 r. poz. 572/ oraz uchwały Nr 1.V.2014 z dnia 5.12.2014 roku, Zarządu Powiatu Kępińskiego w sprawie upoważnienia Dyrektora Powiatowego Zarządu Dróg w Kępnie do załatwiania w imieniu Zarządu Powiatu wszelkich spraw z zakresu obowiązków zarządcy drogi wynikających z ustawy z dnia 21 marca 1985 roku o drogach publicznych

po rozpatrzeniu wniosku

**Wąska 7 sp. z o.o.**  
**ul. Wąska 7**  
**63-500 Ostrzeszów**

z dnia 22.07.2025 r. o uzgodnienie projektu budowlanego dot. **„Budowa z rozbudową drogi gminnej nr 852570P w Donaborowie – odwodnienie „, w zakresie kanalizacji deszczowej, przyłączy wodociągowych i kanalizacji sanitarnej**

#### uzgadniam

projekt budowlany dot. **„Budowa z rozbudową drogi gminnej nr 852570P w Donaborowie – odwodnienie „, w zakresie kanalizacji deszczowej, przyłączy wodociągowych i kanalizacji sanitarnej.**

#### Uzasadnienie

W dniu 23.07.2025 r. do Powiatowego Zarządu Dróg w Kępnie z siedzibą w Słupie p/Kępnem, Słupia p/Kępnem ul. Katowicka 8, 63-604 Baranów wpłynął wniosek **Wąska 7 sp. z o.o. ul. Wąska 7 , 63-500 Ostrzeszów** z dnia 22.07.2025 r. o uzgodnienie projektu budowlanego dot. **„Budowa z rozbudową drogi gminnej nr 852570P w Donaborowie – odwodnienie „, w zakresie kanalizacji deszczowej, przyłączy wodociągowych i kanalizacji sanitarnej.**

Wniosek spełnia wymogi formalne w związku z czym uzgadnia się go pozytywnie.

#### Pouczenie

Na niniejsze postanowienie nie przysługuje zażalenie.

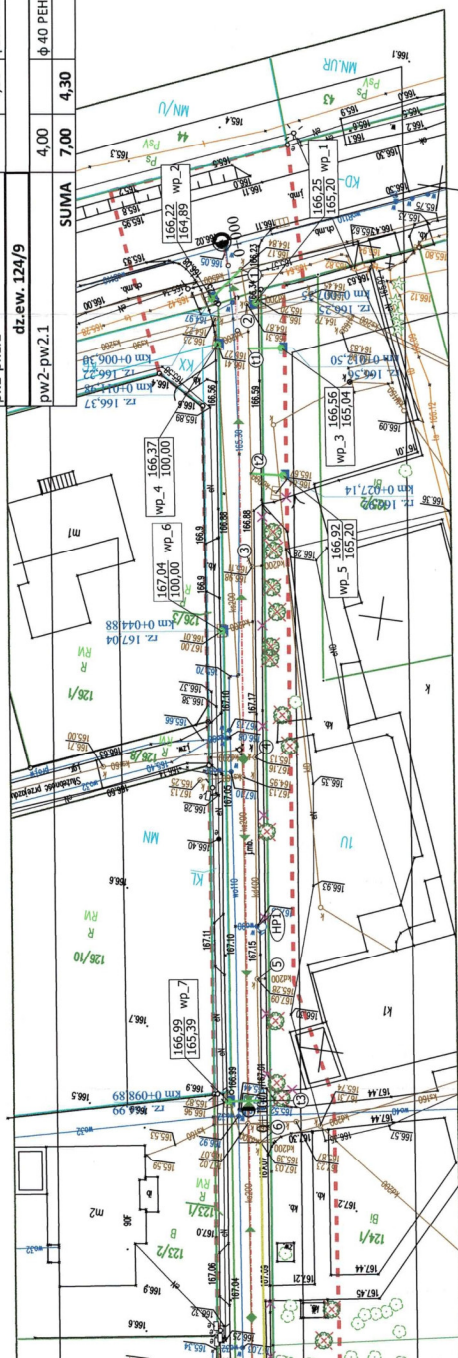
Otrzymują

1. **Wąska 7 sp. z o.o.**  
**ul. Wąska 7**  
**63-500 Ostrzeszów**
2. a/a /odp. na pismo l.dz. nr 2833 ZPO/




up. Zarządu Powiatu Kępińskiego  
**Maciej Hojenski**  
**DYREKTOR**  
Powiatowego Zarządu Dróg w Kępnie



PRZYŁĄCZA WODOCIĄGOWE I KANALIZACYJNE DO GRANICY DZIAŁEK				
punkt	długość [m]	średnica $\phi$ [mm]	spadek %	r.o. $\phi$ 90 PEHD włączenie [m]
<b>dz.ew. 124/5</b>				
pw1-pw1.1	3,00	$\phi$ 40 PEHD SDR 17 PN10	1,00	obejma z nawierką
pk1-pk1.1	4,30	$\phi$ 160 PCV-U SN 8	2,00	istniejąca studnia
<b>dz.ew. 124/9</b>				
pw2-pw2.1	4,00	$\phi$ 40 PEHD SDR 17 PN10	1,00	obejma z nawierką
<b>SUMA</b>	<b>7,00</b>			<b>7,00</b>



**UZGODNIONO**  
w Powiatowym Zarządzie Dróg  
na warunkach dotychczas w sprawie  
Nr. STA 4132.55.265.RD  
Słupia p/Konsem. data 12.03.2015  
Miejscowy Dyrektor  
Powiatowego Zarządu Dróg w Kępnie

	Węglak Sp. z o.o. ul. Rynek 21 63-500 Ostrzeszów	Rys. nr <b>1</b>
		DATA 10.07.25
PROJEKT TECHNICZNY		
Temat:	Budowa z rozbudową drogi gminnej nr 85270P w Donaborowie - odnowienie	
Adres	Jednostka ew. 30801.2; Baranów Obręb 0002; Donaborów dla: 122, 124/10, 121/1, 123/1, 124/3, 127, 124/1, 123/35, 120	
Inwestor	Wójt Gminy Baranów ul. Rynek 21 63-604 Baranów	
PROJEKT ZAGOSPODAROWANIA TERENU		
PROJEKTANT	mgr inż. Ewa Ścieska	PODPIS: 
NR UPR. PROJ.	19401/DUW	
SPECJALNOŚĆ	Uprawnienia budowlane do projektowania i kierowania robotami budowlanymi bez ograniczeń w specjalności instalacji i sieci sanitarne	
POTWIERDZAM ZGODNOŚĆ Z ORYGINAŁEM		STR. 

- LEGENDA**
- proj. kanalizacja deszczowa  $\phi$  400 PCV-U SN 8
  - proj. podłączenie przykanalików  $\phi$  160 PCV-U
  - odcinek kanalizacji podlegający przebudowie
  - proj. przyłącze wodociągowe  $\phi$  32 PEHD 100 SDR 17 PN10
  - proj. przyłącze kanalizacji sanitarnej  $\phi$  160 PCV-U
  - wp. 1, 2... wpułt uliczny
  - proj. studnia betonowa  $\phi$  1000
  - istniejące studnie na kanalizacji deszczowej
  - proj. trójnik siodłowy na istniejącej kanalizacji deszczowej
  - proj. rozbudowa sieci wodociągowej - rura  $\phi$  110 PEHD SDR11 PN16
  - HP1, HP2, HP3 - proj. hydranty podziemne ( w miejscu hydrantów nadziemnych)
  - HP4 - proj. hydrant podziemny ( przesunięcie hydrantu nadziemnego HN3)
  - granica działek, na których jest zlokalizowana inwestycja

PRZYKANALIK	długość [m]	średnica [mm]	spadek %	włączenie
1 - wp. 2	4,80	$\phi$ 160 PCV-U SN 8	1,00	istniejąca studnia
t1 - wp. 3	3,70	$\phi$ 160 PCV-U SN 8	3,50	trójnik siodłowy
t2 - wp. 5	3,50	$\phi$ 160 PCV-U SN 8	4,80	trójnik siodłowy
t3 - wp. 7	3,60	$\phi$ 160 PCV-U SN 8	0,63	trójnik siodłowy
7 - wp. 8	3,80	$\phi$ 160 PCV-U SN 8	0,63	istniejąca studnia
s2 - wp. 9	4,60	$\phi$ 160 PCV-U SN 8	2,00	projektowana studnia
s3 - wp. 10	4,70	$\phi$ 160 PCV-U SN 8	0,63	projektowana studnia
s4 - wp. 11	3,50	$\phi$ 160 PCV-U SN 8	0,63	projektowana studnia
s5 - wp. 12	3,50	$\phi$ 160 PCV-U SN 8	0,63	projektowana studnia
<b>SUMA</b>	<b>35,70</b>			

<b>USTY NOWE</b>
włączenie
istniejąca studnia
istniejący trójnik
istniejący trójnik

## 18. Uzgodnienie Powiatowy Zarząd Dróg

POWIATOWY ZARZĄD DRÓG W KĘPNIE  
z siedzibą w Słupie p/Kępnem  
Słupia p/Kępnem, ul. Katowicka 8  
63-604 Baranów  
tel. 62-76-06-440, fax 62-76-06-305  
NIP 618-18-62-707, REGON 260894215

STA.4132.16.2025.BD

Słupia p/Kępnem, dnia 09-04-2025 r.

### POSTANOWIENIE

Na podstawie art. 35 ust. 3 ustawy z dnia 21 marca 1985 roku o drogach publicznych/ jedn.tekst: Dz.U. z 2024 poz.320 z późn. zm. / oraz uchwały Nr 1.V.2014 z dnia 5.12.2014 roku, Zarządu Powiatu Kępińskiego w sprawie upoważnienia Dyrektora Powiatowego Zarządu Dróg w Kępnie do załatwiania w imieniu Zarządu Powiatu wszelkich spraw z zakresu obowiązków zarządcy drogi wynikających z ustawy z dnia 21 marca 1985 roku o drogach publicznych

po rozpatrzeniu wniosku:

**MJM Biuro Projektowe Jarosław Mikoś**

**Ul. Jasna 5/38**

**63-604 Baranów**

z dnia 07.04.2025 r.

o uzgodnienie projektu zagospodarowania terenu przyległego do pasa drogi powiatowej nr 5704 P w m. Donaborów dla zadania inwestycyjnego pn. „Budowa z rozbudową drogi gminnej nr 852570P w Donaborowie.”

#### uzgadniam

projekt zagospodarowania terenu przyległego do pasa drogi powiatowej nr 5704 P w m. Donaborów dla zadania inwestycyjnego pn. „Budowa z rozbudową drogi gminnej nr 852570P w Donaborowie „.

#### Uzasadnienie

W dniu 08.04.2025 r. do Powiatowego Zarządu Dróg w Kępnie z siedzibą w Słupie p/Kępnem wpłynął wniosek **MJM Biuro Projektowe Jarosław Mikoś Ul. Jasna 5/38 , 63-604 Baranów z dnia 07.04.2025 r./ o** uzgodnienie projektu zagospodarowania terenu przyległego do pasa drogi powiatowej nr 5704 P w m. Donaborów dla zadania inwestycyjnego pn. „Budowa z rozbudową drogi gminnej nr 852570P w Donaborowie”.

Wniosek spełnia wymogi formalne , uzgadnia się go pozytywnie.

#### Pouczenie

Na niniejsze postanowienie nie przysługuje zażalenie.

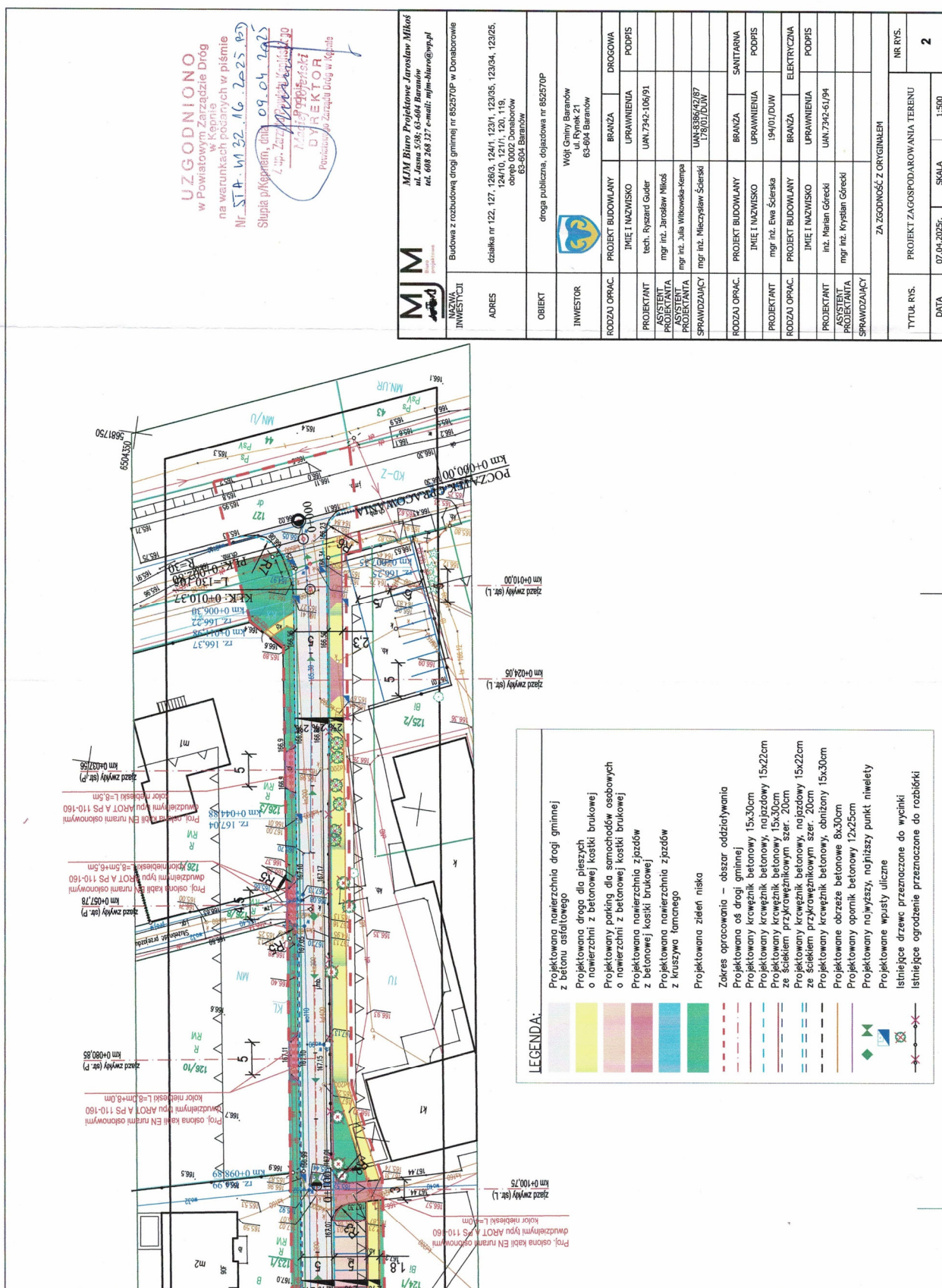
Otrzymują:

1. **MJM Biuro Projektowe Jarosław Mikoś**  
**Ul. Jasna 5/38**  
**63-604 Baranów**

2. a/a /odp. l.dz. nr 1478 ZPO/

Z up. Zarządu Powiatu Kępińskiego  
*Matyja Hojński*  
**DYREKTOR**  
Powiatowego Zarządu Dróg w Kępnie





## 19. Warunki techniczne oświetlenie drogowe ENERGA OPERATOR S.A.



Numer P/25/049727	Miejscowość Kępno	Data 23-07-2025
-------------------	-------------------	-----------------

### WARUNKI PRZYŁĄCZENIA DO SIECI ELEKTROENERGETYCZNEJ ENERGA-OPERATOR SA Oddział w Kaliszu

1. Przyłączany obiekt:  
Nazwa: Oświetlenie drogowe  
Adres (Nr działki): Donaborów, ul. -  
gm. Baranów, działka numer 123/1
2. Grupa przyłączeniowa: grupa V
3. Moc przyłączeniowa: 6.5 kW (zwiększenie mocy o: 4 kW) PPE: 590243843025915787
4. Miejsce przyłączenia:  
GPZ - Wieruszów [03003]  
Linia 15 kV Linia Nr 21800 kier. Wieruszów - Kępno [SN3-03003/32]  
Stacja SN/nn Donaborów D [30572]  
Obwód nn DONABORÓW D Obw. 2 [NN3-30572/02]  
Obiekt Złazcze, szafka [nN] Donaborów dz. nr 123/1 OUiD [Z4301274 30572-02]
5. Miejsce dostarczania energii elektrycznej:  
30061463940;  
zaciski prądowe na listwie zaciskowej w złączu w kierunku instalacji przyłączanej;
6. Rodzaj przyłącza: kablowe
7. Zakres prac niezbędnych do realizacji przyłączenia oraz wymagania w zakresie wyposażenia niezbędnego do współpracy z siecią:
  - 7.1. Zakres inwestycji realizowanych przez ENERGA-OPERATOR SA
  - 7.1.1. Urządzenia WN i SN:  
- nie dotyczy;
  - 7.1.2. Stacja transformatorowa:  
- nie dotyczy;
  - 7.1.3. Urządzenia nn:  
- istniejące przyłącze kablowe. Dostosować zabezpieczenie przedlicznikowe oraz w.l.z. do zwiększonego poboru mocy;
  - 7.1.4. Wyposażenie urządzeń, instalacji lub sieci, niezbędne do współpracy z siecią, do której instalacje lub sieci są przyłączane:  
Instalacje lub sieć przygotować zgodnie z obowiązującymi przepisami w tym również w zakresie ochrony przeciwporażeniowej i przepięć, do ustalonej granicy stron i miejsca do zainstalowania układu pomiarowego;
  - 7.1.5. Zabezpieczenie sieci przed zakłóceniami elektrycznymi powodowanymi przez urządzenia, instalacje lub sieci wnioskodawcy:  
Zainstalowane urządzenia i instalacje nie mogą wprowadzać zakłóceń do sieci dystrybucyjnej. Obciążenia winno być rozłożone równomiernie na poszczególne fazy. W przypadku posiadania urządzeń lub instalacji mogących wprowadzać zakłócenia do sieci dystrybucyjnej należy zastosować odpowiednie urządzenia eliminujące wprowadzanie zakłóceń;
  - 7.1.6. Dostosowanie przyłączanych urządzeń, instalacji lub sieci do systemów sterowania dyspozytorskiego:  
- nie dotyczy;
  - 7.1.7. Demontaże:  
- nie dotyczy;
  - 7.2. Zakres inwestycji realizowanych przez Podmiot Przyłączany:  
Odbiorca dostosuje instalację przyłączaną w obiekcie przyłączonym do zwiększonego poboru mocy, od miejsca rozgraniczenia własności stron. Wykonanie tych czynności powinno zostać potwierdzone w "Oświadczeniu o gotowości instalacji przyłączanej";
8. Wymagany stopień skompensowania mocy biernej:  
tgφ QI: 0.4  
tgφ QIV: 0
9. Wymagania dotyczące układu pomiarowo-rozliczeniowego i systemu pomiarowo-rozliczeniowego:
  - 9.1. Miejsce zainstalowania:  
na granicy działki
  - 9.2. Rodzaj i prąd znamionowy oraz miejsce usytuowania zabezpieczenia przedlicznikowego / głównego:  
wyłącznik nadmiarowo - prądowy bez członu zwarciovowego (ogranicznik mocy) o prądzie znamionowym 16 A, zainstalowane w szafce pomiarowej
  - 9.3. Sposób pomiaru: bezpośredni
  - 9.4. Rodzaj mierzonej energii: Energia elektryczna czynna pobrana, Straty nieobecne/ pomijalnie małe
  - 9.5. Przystosowanie układu pomiarowo-rozliczeniowego do systemów zdalnego odczytu danych pomiarowych



- 9.6. Wymagania dodatkowe:
- Dla pomiaru pośredniego lub półpośredniego, zastosować odpowiednie przekładniki i listwę kontrolno-pomiarową a w obwodach wtórnych pomiaru wykonać zabezpieczenie obwodów napięciowych liczników oraz optyczną sygnalizację zaniku napięcia.
  - Dla poszczególnych etapów budowy przewidzieć pomiar dostosowany do poboru mocy.
  - Urządzenia pomiarowe winny być osłonięte i przystosowane do oplombowania.
  - Wymagania techniczne dla układów transmisji danych pomiarowych określone są w Instrukcji Ruchu i Eksploatacji Sieci Dystrybucyjnej ENERGA-OPERATOR SA
  - inne:
    - klasa dokładności:
      - \* 3-fazowy licznik energii elektrycznej w układzie pomiarowo-rozliczeniowym powinien mieć klasę dokładności co najmniej 2 dla pomiaru energii czynnej;
      - funkcjonalność liczników:
        - \* licznik energii elektrycznej winien umożliwiać jednokierunkowy pomiar energii czynnej, w przypadkach, w których użytkowane będą odbiorniki o charakterze indukcyjnym lub zostanie stwierdzone pobieranie lub oddawanie przez Odbiorcę energii biernej do sieci, niezgodne z niniejszymi warunkami, ENERGA-OPERATOR SA zastrzega sobie prawo do zainstalowania w układzie pomiarowo-rozliczeniowym licznika umożliwiającego rozliczanie energii biernej (pobranej i oddanej), o klasie dokładności co najmniej 3 dla pomiaru energii biernej;
        - \* ilość pozostawionego miejsca w bezpośrednim sąsiedztwie układu pomiarowo-rozliczeniowego powinna gwarantować w przyszłości jego bezpieczną eksploatację (np. wymianę poszczególnych elementów);
        - \* wszystkie elementy członu zasilającego oraz osłony i urządzenia wchodzące w skład układu pomiarowo-rozliczeniowego energii elektrycznej muszą być przystosowane do oplombowania.
10. Dane dotyczące sieci oraz parametry w zakresie elektroenergetycznej automatyki zabezpieczeniowej i systemowej
- 10.1. Dotyczy sieci o napięciu do 1 kV:
- Układ sieci TN-C
  - Napięcie znamionowe sieci 0,4 kV
  - Maksymalny prąd zwarcia w sieci 26 kA
  - Rzeczywistą wartość prądu zwarcia oblicza projektant.
  - System ochrony od porażeń Samoczynne wyłączenie zasilania
- 10.2. Dotyczy sieci o napięciu powyżej 1 kV:
- Sposób pracy punktu neutralnego sieci -
  - Napięcie znamionowe sieci - kV
  - Prąd zwarcia doziemnego - A
  - Czas wyłączenia zwarcia doziemnego - s
  - Moc zwarcia na szynach 15 kV - MVA
  - Czas wyłączenia zwarcia wielofazowego - s
- w stacji 110/15 kV GPZ Wieruszów
- Rzeczywistą wartość prądu zwarcia wielofazowego oblicza projektant na podstawie mocy zwarcia.
- System ochrony od porażeń uziemienie ochronne
- 10.3. Inne:
- wymagania w zakresie automatyki zabezpieczeniowej i systemowej: - nie dotyczy
  - sieć elektroenergetyczna wyposażona jest w automatyki SPZ i SZR, które mogą powodować przerwy w zasilaniu trwające do kilku sekund.
11. Dane znamionowe urządzeń, instalacji i sieci oraz dopuszczalne graniczne parametry ich pracy
- | Rodzaj urządzenia/instalacji/sieci | Napięcie znam. [kV] | Moc znam. [kW] | Prąd rozruchu [A] |
|------------------------------------|---------------------|----------------|-------------------|
|                                    |                     |                |                   |
12. Inne ustalenia:
- Dotyczy projektu budowlanego:
    - nie dotyczy;
  - Dotyczy współpracy ruchowej:
    - nie dotyczy;
  - Dotyczy umowy o przyłączenie:
    - nie dotyczy;
  - Inne wymagania:
    - nie dotyczy;
13. Użytkowane urządzenia elektryczne powinny spełniać wymagania określone w obowiązujących przepisach dotyczących kompatybilności elektromagnetycznej.
14. Przy realizacji niniejszych warunków przyłączenia należy uwzględnić wymagania określone w Instrukcji Ruchu i Eksploatacji Sieci Dystrybucyjnej obowiązującej na terenie działania ENERGA-OPERATOR SA.
15. Standardy jakościowe energii elektrycznej określa Rozporządzenie Ministra Gospodarki z dnia 4 maja 2007 roku (Dz.U. Nr 93

- poz. 623 z 2007 r.).  
ENERGA-OPERATOR SA nie zapewnia bezprzerwowej dostawy energii do sieci elektroenergetycznej dla ww. obiektu. Należy liczyć się z możliwością przerw w dostawie energii elektrycznej. Bezprzerwową dostawę energii elektrycznej można zapewnić jedynie poprzez zainstalowanie własnego źródła energii (np. agregatu prądotwórczego, urządzenia UPS, itp.) po uprzednim uzgodnieniu warunków jego instalacji z ENERGA-OPERATOR SA Oddział w Kaliszu
16. Zawarcie umowy o przyłączenie stanowi podstawę do rozpoczęcia realizacji prac projektowych i budowlano-montażowych, na zasadach określonych w tej umowie. Projekt umowy o przyłączenie stanowi załącznik do niniejszych warunków.
  17. Warunki przyłączenia są ważne 2 lata od dnia ich doręczenia.  
Po zawarciu umowy o przyłączenie warunki przyłączenia ważne są w okresie obowiązywania umowy o przyłączenie.
  18. Działając na podstawie art. 7 ust. 14 ustawy z dnia 10 kwietnia 1997 roku – Prawo energetyczne (Dz. U. nr 54 poz. 348 z późn. zm.) w związku z art. 34 ust. 3 pkt 3 ustawy z dnia 7 lipca 1994 roku (Dz. U. nr 89 poz. 414 z późn. zm.) ENERGA-OPERATOR SA oświadcza, że zapewni dostawę energii dla obiektu przyłączanego:
    - po przyłączeniu obiektu do sieci elektroenergetycznej na podstawie niniejszych warunków przyłączenia oraz w oparciu o umowę o przyłączenie, jaka zostanie zawarta pomiędzy Podmiotem Przyłączanym a ENERGA – OPERATOR SA,
    - po zawarciu umowy o świadczenie usług dystrybucji lub umowy kompleksowej.
 Niniejsze oświadczenie jest oświadczeniem w rozumieniu art. 34 ust. 3, pkt. 3 ustawy – Prawo budowlane.

<p>Chocaj Damian OPRACOWAŁ</p> <p style="text-align: right; margin-right: 50px;">Inżynier ds. Przyłączeń <i>Damian Chocaj</i></p>	<p style="text-align: right;">Kierownik Działu Przyłączeń <i>Karol Siwik</i></p> <p style="text-align: right;">ZATWIERDZIŁ</p>
---	--

Otrzymują:

1. Wnioskodawca
2. ENERGA-OPERATOR SA Oddział w Kaliszu Rejon Dystrybucji w Kępnie  
ul. Młyńska 10, 63-600 Kępno

## 20. Warunki techniczne – Wodociągi Kępińskie Sp. z o.o.

Zn. DE.410.79.2025/WT

1

Kępno, dnia 28.04.2025 roku

„WODOCIĄGI KĘPIŃSKIE” Sp. z o.o.  
63-600 Kępno, ul. Wrocławska 40  
tel. centr. 62 78 224 50  
fax 62 78 299 74  
wodociąg 62 78 223 62  
NIP 619-17-53-534, Regon 250754952

MJM Biuro Projektowe  
Jarosław Mikoś  
Ul. Jasna 5/38  
63-604 Baranów

### Warunki techniczne

**Przyłączenia budynków, zespołów budynków i sieci do zewnętrznej sieci wodociągowej oraz do zewnętrznej sieci kanalizacji sanitarnej**

### Nr 79/2025

WODOCIĄGI KĘPIŃSKIE Spółka z o.o. odpowiadając na wniosek z dn. 18.02.2025r. w sprawie rozbudowy i przebudowy sieci wodociągowej i kanalizacji sanitarnej w drodze gminnej zlokalizowanej w:

63 – 604 Baranów, Donaborów, dz. nr 122

podaje, że:

#### A. Wodociąg

1. Nie wyraża się zgody na przedłużenie sieci wodociągowej. Obecna sieć wystarczająca jest, by zasilić w wodę obszary przeznaczone pod zabudowę.
2. Jeśli istniejące hydranty nadziemne kolidują z projektowaną drogą należy wymienić je na podziemne kosztem i staraniem Inwestora lub przebudować tak, by zlokalizowane były poza pasem drogowym. Należy przewidzieć hydranty podziemne wolnoprzelotowe firmy Hawle lub równoważne.
3. **Do działek przeznaczonych pod zabudowę, należy zaprojektować sięgacze wodociągowe DN32 lub DN40 PEHD połączone z siecią przy pomocy opaski do nawiercania wraz z zasuwą do przyłączy domowych z żywicy POM w komplecie z trzpieniem teleskopowym firmy Hawle lub równoważne.**
4. Materiały do budowy przyłączy zastosować w jednym systemie, jednego producenta.
5. Dokumentacja projektowa winna być wykonana przez uprawnionego projektanta i uzgodniona w Spółce.

#### B. Kanalizacja sanitarna

1. Nie wyraża się zgody na przedłużenie sieci kanalizacji sanitarnej. Obecna sieć wystarczająca jest, by odebrać ścieki sanitarne z obszaru przeznaczonego pod zabudowę.
2. **Do działek przeznaczonych pod zabudowę, należy zaprojektować sięgacze kanalizacji sanitarnej.**
3. **Śiegacze kanalizacji sanitarnej, zaprojektować do granicy nieruchomości z rur PVC – U litego o sztywności obwodowej min. SN8, o średnicy DN200 lub DN160. Włączenie do istniejącej sieci przez trójniki siodłowe lub in situ do istniejących studni.**
4. Dopuszcza się kształtki dla kanalizacji sanitarnej tj. trójniki, kolana itp. zaprojektować z PVC – U litego o sztywności obwodowej min. SN4,

Warunki ogólne.

1. **W oparciu o niniejsze warunki techniczne podłączenia należy opracować projekt. Dokumentacja projektowa powinna być opracowana przez osobę posiadającą odpowiednie uprawnienia budowlane.**  
**Projekt wraz z załącznikami podlega uzgodnieniu w WK.**
2. Ścieki odprowadzane do kanalizacji miejskiej winny odpowiadać wymogom podanym
  - Ustawa o zbiorowym zaopatrzeniu w wodę i zbiorowym odprowadzaniu ścieków z dnia 7 czerwca 2001 (t.j. Dz. U. z 2024r. poz. 757)



2

- Ustawa prawo wodne z dnia 20 lipca 2017r. (t.j. Dz. U. z 2024r. poz. 1087, 1089, 1473, z 2025r poz. 216)
  - Regulamin z korzystania Usług Publicznych świadczonych przez Wodociągi Kępińskie Sp. z o.o. w zakresie dostawy wody i odbioru ścieków
3. Podłączenie inwestycji do sieci ulicznych będących własnością WK może być dokonane po pozytywnym przeglądzie technicznym przed zasypaniem wykopów oraz po pozytywnym wyniku próby szczelności.
  4. Przegląd techniczny inwestycji przeprowadza WK przed zasypaniem sieci w oparciu o zgłoszenie inwestora o gotowości do przeglądu oraz po dostarczeniu inwentaryzacji powykonawczej z określonymi parametrami technicznymi inwestycji.
  5. Pozytywny wynik przeglądu technicznego wykonanej inwestycji będzie podstawą do wyrażenia zgody przez WK na podłączenie do własnych sieci wodociągowych i kanalizacyjnych. Podłączenie do sieci wykonują wyłącznie WK na zlecenie Inwestora.
  6. Po spełnieniu wymagań określonych w pkt. 1, 3, 4, 5 WK wystawią „Protokół z przeglądu technicznego” przed zasypaniem, upoważniający do zasypania wykonanych rurociągów i zakończenia prac budowlanych.
  7. Zasilenie wodą oraz przejęcie ścieków do kanalizacji nastąpi po :
    - a/ uzyskaniu pozytywnego protokołu z przeglądu, o którym mowa w pkt. 5
    - b/ zakończeniu prac zgodnie z niniejszymi warunkami oraz obowiązującymi przepisami i normami w tym zakresie
    - c/ zgłoszeniu do odbioru końcowego
    - d/ spisaniu protokołu odbioru końcowego upoważniającego przyjęcie do eksploatacji inwestycji przez WK.
    - e/ zawarciu umowy na dostawę wody i odbiór ścieków
    - f/ zainstalowaniu wodomierza. WK zainstalują wodomierz na zlecenie odbiorcy wody. Koszt wodomierza głównego pokrywają WK
  8. Zasuwę na przyłączy wodociągowym oraz inne uzbrojenie należy oznakować przy pomocy tabliczki zgodnie z aktualnie obowiązującymi normami.
  9. Urządzenia do granic eksploatacji muszą być dostępne w każdej chwili dla personelu technicznego WK
  10. Wyszczególniony wyżej zakres robót należy wykonać kosztem i staraniem inwestora.
  11. W przypadku gdy teren, pod którym występuje przyłączy zostanie trwale zabudowany (kostka, posadzka betonowa itp.), w razie awarii przyłączy, podczas których zajdzie potrzeba rozebrania danej zabudowy, koszty za przywrócenie terenu do stanu sprzed awarii ponosi właściciel danej działki.
  12. W momencie odbioru należy przedstawić inwentaryzację powykonawczą.
  13. Korzystanie z urządzeń będących własnością WK na zasadach innych niż ustalono w niniejszych w.t.p. jest niedozwolone.  
W przypadku stwierdzenia samowolnego podłączenia się do sieci będącej własnością WK dostawa wody i odbiór ścieków zostaną wstrzymane, a sprawa zostanie skierowana na drogę postępowania karno-administracyjnego.
  14. Niniejsze warunki techniczne i ogólne tracą ważność po upływie 2 lat od daty ich wystawienia.  
Unieważnia się warunki wydane przed datą niniejszego pisma.

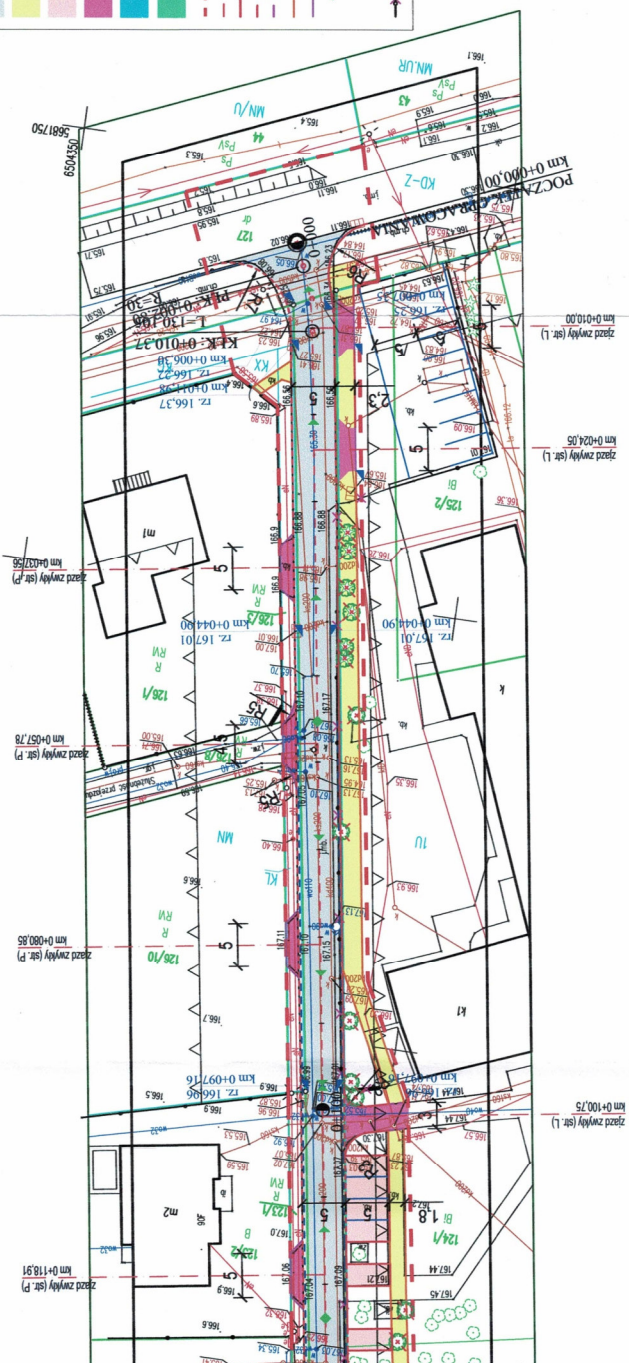
Opracowała: J. Karwacka

**W związku z planowanym rodzajem zabudowy należy bezwzględnie zlecić uprawnionemu projektantowi wykonanie dokumentacji projektowej i uzgodnienie projektu w Spółce.  
Do projektu należy załączyć wszystkie wymagane załączniki.**

PREZES ZARZĄDU  
  
Marek Misła

# LEGENDA:

	Projektowana nawierzchnia drogi gminnej z betonu asfaltowego
	Projektowana droga dla pieszych o nawierzchni z betonowej kostki brukowej
	Projektowany parking dla samochodów osobowych o nawierzchni z betonowej kostki brukowej
	Projektowana nawierzchnia zjazdów z betonowej kostki brukowej
	Projektowana nawierzchnia zjazdów z kruszywa łamanego
	Projektowana zieleni niska
	Zakres opracowania – obszar oddziaływania
	Projektowana oś drogi gminnej
	Projektowany krawężnik betonowy 15x30cm
	Projektowany krawężnik betonowy, najazdowy 15x22cm
	Projektowany krawężnik betonowy, obniżony 15x30cm
	Projektowane obrzeże betonowe 8x30cm
	Projektowany opornik betonowy 12x25cm
	Projektowany najwyższy, najniższy punkt niwelety
	Projektowane wpusty uliczne
	Istniejące drzewa przeznaczane do wycinki
	Istniejące ogrodzenie przeznaczone do rozbiórki



<b>MJM</b>	<b>MJM Biuro Projektowe Jarosław Mikoś</b> ul. Jasna 5/38; 63-604 Baranów tel. 608 268 327 e-mail: mjm-biuro@wp.pl
NAZWA INWESTYCJI	Budowa z rozbudową drogi gminnej nr 852570P w Donaborowie
ADRES	działka nr 122, 127, 128/3, 124/1, 123/1, 123/5, 124/10, 121/1, 120, 119, 118, 117, 116, 115, 114, 113, 112, 111, 110, 109, 108, 107, 106, 105, 104, 103, 102, 101, 100, 99, 98, 97, 96, 95, 94, 93, 92, 91, 90, 89, 88, 87, 86, 85, 84, 83, 82, 81, 80, 79, 78, 77, 76, 75, 74, 73, 72, 71, 70, 69, 68, 67, 66, 65, 64, 63, 62, 61, 60, 59, 58, 57, 56, 55, 54, 53, 52, 51, 50, 49, 48, 47, 46, 45, 44, 43, 42, 41, 40, 39, 38, 37, 36, 35, 34, 33, 32, 31, 30, 29, 28, 27, 26, 25, 24, 23, 22, 21, 20, 19, 18, 17, 16, 15, 14, 13, 12, 11, 10, 9, 8, 7, 6, 5, 4, 3, 2, 1, 0
OBIEKT	droga publiczna, ogólnodostępna nr 852570P
INWESTOR	Wójt Gminy Baranów ul. Jasna 5/38; 63-604 Baranów
RODZAJ OPRAĆ	IMIE I NAZWISKO UPRAWNIENIA PODPIS
PROJEKTANT	mgr inż. Jarosław Mikoś UAN: 7342-106/93
ASISTENT PROJEKTANTA	mgr inż. Ryszard Guźdar
ASISTENT PROJEKTANTA	mgr inż. Julia Wilkowska-Kempa
SPRAWDZAJĄCY	mgr inż. Mirosław Świerki UAN: 836542/87 178/01/DUW
RODZAJ OPRAĆ	IMIE I NAZWISKO UPRAWNIENIA PODPIS
PROJEKTANT	mgr inż. Ewa Świerka
RODZAJ OPRAĆ	IMIE I NAZWISKO UPRAWNIENIA PODPIS
PROJEKTANT	mgr inż. Marián Górecki
ASISTENT PROJEKTANTA	mgr inż. Krystian Górecki
SPRAWDZAJĄCY	mgr inż. Krystian Górecki
TYTUŁ RYS.	PROJEKT ZAGOSPODAROWANIA TERENU
DATA	30.01.2025r.
SKALA	1:500
NR RYS.	2

UZGODNIONO:  
z Wójtą Gminy Baranów  
z uwagi na  
data: 28.01.2025  
z uwagi na  
28.01.2025



## 21. Uzgodnienie Wodociągi Kępińskie Sp. z o.o. dot. branży drogowej

Wodociągi Kępińskie Sp. z o.o.  
ul. Wrocławska 40  
63-600 Kępno  
www.wodociagi.kepno.pl



biuro@wodociagi.kepno.pl  
zarzad@wodociagi.kepno.pl  
Tel. 62 78 224 50  
Fax 62 78 299 74

Zn.DE.411.80.2025/SB

Kępno, 30.04.2025r.

MJM Biuro Projektowe  
Jarosław Mikoś  
Ul. Jasna 5/38  
63-604 Baranów

### Dotyczy: Uzgodnienia projektu zagospodarowania terenu dla zadania pn: "Budowa z rozbudową drogi gminnej nr 852570P w Donaborowie"

Wodociągi Kępińskie Spółka z o.o. w odpowiedzi na wniosek o uzgodnienie **projektu zagospodarowania terenu dla zadania pn: "Budowa z rozbudową drogi gminnej nr 852570P w Donaborowie"** informuje, że uzgadnia projekt z uwagami:

1. Wysokość istniejącej infrastruktury należy dostosować do projektowanej niwetety drogi.
2. W przypadku, gdy istniejące hydranty nadziemne kolidują z projektowaną drogą należy wymienić je na wolnoprzelotowe hydranty podziemne firmy Hawle lub równoważne.
3. W związku z planowaną rozbudową sieci wod.-kan. przed przystąpieniem do budowy drogi należy uzgodnić w Spółce projekt budowy sieci i uzyskać pozwolenie na budowę/zgłoszenie.

Spółka informuje, że w obrębie planowanej inwestycji, znajduje się istniejąca infrastruktura wodociągowa oraz projektowana kanalizacyjna. W związku z tym, należy uwzględnić położenie sieci wodociągowej oraz urządzeń powiązanych (studnie zbiorcze, skrzynki zasuwowe, hydranty itp.) względem istniejącej i projektowanej infrastruktury, z zachowaniem odległości zgodnie z obowiązującymi przepisami i normami. Zmiana trasy lub lokalizacji podlega ponownemu uzgodnieniu.

W trakcie prowadzenia robót skrzynki PEHD zasuwowe, hydrantowe, włązy kanalizacyjne należy zabezpieczyć i po skończonych pracach pozostawić w stanie nienaruszonym. W przypadku uszkodzenia w/w elementów należy je wymienić na nowe.

W sytuacji wystąpienia na etapie budowy dodatkowych kolizji z istniejącą infrastrukturą wodociągową lub/i kanalizacyjną, Inwestor lub upoważniona osoba ze strony Wykonawcy jest zobowiązana powiadomić Spółkę, celem uzgodnienia warunków usunięcia kolizji w zakresie technicznym i formalnym.

W razie odkrycia istniejącej i niezainwentaryzowanej infrastruktury wodociągowej - kanalizacyjnej należy bezwzględnie zgłosić do Wydziału Eksploatacji Sieci przy ul. Ekologicznej 8, 63 – 604 w Baranowie.

Wykonawca (Inwestor) jest zobowiązany do pisemnego powiadomienia Spółki o zamiarze rozpoczęcia robót, na **7 dni** przed planowanym terminem i umożliwić Spółce kontrolę istniejącego uzbrojenia pod względem poprawności działania istniejących zasuw oraz stanu zwieńczeń studni kanalizacyjnych. Wszelkie uszkodzenia powstałe w czasie trwania Inwestycji, Inwestor będzie zobowiązany usunąć na własny koszt poprzez wymianę uszkodzonych elementów na nowe.

Z poważaniem

PREZES ZARZADU

  
Marek Misła

Opracowała: J. Karwacka



## 22. Uzgodnienie Wodociągi Kępińskie Sp. z o.o. dot. branży sanitarnej

Wodociągi Kępińskie Sp. z o.o.  
ul. Wrocławska 40  
63-600 Kępno  
www.wodociagi.kepno.pl



biuro@wodociagi.kepno.pl  
zarzad@wodociagi.kepno.pl  
Tel. 62 78 224 50  
Fax 62 78 299 74

Zn.DE.411.113.2025/SB

Kępno, 09.09.2025r.

WĄSKA 7 sp. z o.o.  
Ul. Wąska 7  
63-500 Ostrzeszów

**Dotyczy: Uzgodnienia projektu kanalizacji deszczowej, odcinka sieci wodociągowej oraz przyłączy kanalizacji sanitarnej i przyłączy wodociągowych w m. Donaborów, dz. nr 122, 124/10, 121/1, 123/1, 126/3, 127, 124/1, 123/35, 120**

Wodociągi Kępińskie Spółka z o.o. w odpowiedzi na wniosek z dn. 23.07.2025r. **projektu kanalizacji deszczowej, odcinka sieci wodociągowej oraz przyłączy kanalizacji sanitarnej i przyłączy wodociągowych w m. Donaborów, dz. nr 122, 124/10, 121/1, 123/1, 126/3, 127, 124/1, 123/35, 120** informuje, że uzgadnia projekt z uwagą:

1. Spółka nie posiada na obszarze inwestycji kanalizacji deszczowej, stąd zakres obejmujący kanalizację deszczową nie podlega uzgodnieniu, a wybudowana sieć pozostanie własnością Gminy Baranów.

Spółka informuje, że w obrębie planowanej inwestycji, znajduje się istniejąca infrastruktura wodociągowa oraz kanalizacyjna Spółki. W związku z tym, należy uwzględnić położenie sieci wodociągowej oraz urządzeń powiązanych (studnie zbiorcze, skrzynki zasuwowe, hydranty, włazy studni itp.) względem istniejącej i projektowanej infrastruktury, z zachowaniem odległości zgodnie z obowiązującymi przepisami i normami. Zmiana trasy lub lokalizacji podlega ponownemu uzgodnieniu.

W trakcie prowadzenia robót skrzynki PEHD zasuwowe, hydrantowe, włazy kanalizacyjne należy zabezpieczyć i po skończonych pracach pozostawić w stanie nienaruszonym. W przypadku uszkodzenia w/w elementów należy je wymienić na nowe.

W sytuacji wystąpienia na etapie budowy dodatkowych kolizji z istniejącą infrastrukturą wodociągową lub/i kanalizacyjną, Inwestor lub upoważniona osoba ze strony Wykonawcy jest zobowiązana powiadomić Spółkę, celem uzgodnienia warunków usunięcia kolizji w zakresie technicznym i formalnym.

W razie odkrycia istniejącej i niezainwentaryzowanej infrastruktury wodociągowej - kanalizacyjnej należy bezwzględnie zgłosić się do Wydziału Eksploatacji Sieci przy ul. Ekologicznej 8, 63 – 604 w Baranowie.

Wykonawca (Inwestor) jest zobowiązany do pisemnego powiadomienia Spółki o zamiarze rozpoczęcia robót, na **7 dni** przed planowanym terminem i umożliwić Spółce kontrolę istniejącego uzbrojenia pod względem poprawności działania istniejących zasuw oraz stanu zwierzeń studni kanalizacyjnych. Wszelkie uszkodzenia powstałe w czasie trwania Inwestycji, Inwestor będzie zobowiązany usunąć na własny koszt poprzez wymianę uszkodzonych elementów na nowe, równoważne.

Z poważaniem

PREZES ZARZĄDU  
  
Marek Misala

Opracowała: J.Karwacka



### 23. Uzgodnienie Wójta Gminy Baranów – linia kablowa nN oświetlenia ulicznego

WÓJT GMINY BARANÓW  
63-604 Baranów, ul. Jasna 5/38  
Pow. Kępnio, woj. wielkopolskie  
tel. 608 268 327 fax 602 7410005  
www.baranow.pl  
gmina@baranow.pl

Baranów, dnia 23 czerwca 2025 r.

#### DECYZJA

Na podstawie art. 19 ust. 2 pkt 4 w związku z art. 39 ust. 1, 3 i 3a, 5, art. 40 ust. 1, ust. 2, ust. 3 i ust. 15 ustawy z dnia 21 marca 1985 r. o drogach publicznych (Dz. U. z 2024 r. poz. 320) oraz art. 104, art. 107, art. 127a, art. 130 § 4 ustawy z dnia 14 czerwca 1960r. Kodeks postępowania administracyjnego (Dz. U. z 2024 r. poz. 572), po rozpatrzeniu wniosku z dnia 17.06.2025 r., złożonego przez Pana Krystiana Góreckiego, przedstawiciela firmy PPW „GÓRECCY” mgr inż. Krystian Górecki, z siedzibą w miejscowości Jankowy 68, 63-604 Baranów, działającego w imieniu i na rzecz Inwestora tj. Gminy Baranów, w sprawie uzgodnienia lokalizacji urządzenia – linii kablowych nN oświetlenia ulicznego z latarniami w pasie drogi gminnej nr G852570P, dz. ew. 122, 126/3, 126/8, 123/1, 123/35, 123/34, 121/1, 121/31, 123/25, 124/4, 124/10 obręb Donaborów.

#### Wójt Gminy Baranów ZEZWALA

na lokalizację urządzenia infrastruktury technicznej - linii kablowych nN oświetlenia ulicznego z latarniami w pasie drogi gminnej nr G852570P, dz. ew. 122, 126/3, 126/8, 123/1, 123/35, 123/34, 121/1, 121/31, 123/25, 124/4, 124/10 obręb Donaborów oraz **wyraża zgodę na dysponowanie nieruchomością na cele budowlane na czas realizacji inwestycji**. Budowę należy prowadzić zgodnie z lokalizacją i sposobem wykonania przedstawionym w załączniku mapowym niniejszej decyzji oraz na niżej podanych warunkach:

1. Prowadzenie robót związanych z budową – bez wstrzymania ruchu na drodze gminnej **lub w trakcie planowanej przebudowy drogi gminnej**.
2. Projektowaną budowę sieci należy wykonać tak, aby zapobiec powstaniu kolizji sytuacyjno-wysokościowej z istniejącą infrastrukturą techniczną.
3. **Trasę lokalizacji urządzenia należy uzgodnić na naradzie koordynacyjnej (uzgodnienie) usytuowania projektowanych sieci uzbrojenia terenu w Starostwie Powiatowym w Kępnie.**
4. Za ewentualną kolizję z urządzeniami obcymi, znajdującymi się w pasie drogowym, przebiegającymi na trasie umieszczenia projektowanego urządzenia odpowiada Inwestor, który na swój koszt dokona przełożenia lub zabezpieczenia tych urządzeń.
5. Realizację oraz koszty odtworzenia pasa drogowego ponosi Inwestor przedsięwzięcia.
6. O pozwolenie na prowadzenie robót w pasie drogowym, związanych z wyrażoną w niniejszej decyzji zgodą oraz pobranie opłat za zajęcie pasa drogowego na czas wykonywania robót i za umieszczenie w pasie drogowym przyłącza kablowego należy się zwrócić do Wójta Gminy Baranów.

22



Zgodnie z Rozporządzeniem Rady Ministrów z dnia 1 czerwca 2004 r. w sprawie określenia warunków udzielania zezwolenia na zajęcie pasa drogowego (Dz. U. z 2016 r. poz. 1264)

do wniosku należy dołączyć:

- a) oświadczenie o:
  - posiadaniu pozwolenia na budowę obiektu umieszczanego w pasie drogowym lub
  - zgłoszeniu budowy lub prowadzonych robót właściwemu organowi administracji architektoniczno-budowlanej lub
  - zamiarze budowy sieci, dla której sporządzono plan sytuacyjny na kopii aktualnej mapy zasadniczej lub mapy jednostkowej przyjętej do państwowego zasobu geodezyjnego i kartograficznego;
- b) plan sytuacyjny zajmowanego odcinka pasa drogowego z obrysem zajmowanej powierzchni;
- c) zatwierdzony projekt organizacji ruchu i plan zabezpieczenia robót na czas wykonywanych prac budowlanych.

**O ile roboty nie będą prowadzone w trakcie planowanej przebudowy drogi gminnej.**

- 8. Po zakończeniu robót w pasie drogowym, teren budowy uporządkować i doprowadzić do stanu pierwotnego.
- 9. Opłaty, o których mowa w pkt 8 za zajęcie pasa drogowego na czas wykonywania robót i za umieszczenie w pasie drogowym zostaną naliczone na podstawie art. 40 ustawy z dnia 21 marca 1985r. o drogach publicznych (Dz. U. z 2024 r. poz. 320).

**UZASADNIENIE**

Dnia 17 czerwca 2025 r. Pan Krystian Górecki, przedstawiciel firmy PPW „GÓRECCY” mgr inż. Krystian Górecki, z siedzibą w miejscowości Jankowy 68, 63-604 Baranów, działającego w imieniu i na rzecz Inwestora tj. Gminy Baranów, złożył wniosek w sprawie uzgodnienia lokalizacji urządzenia – linii kablowych nN oświetlenia ulicznego z latarniami w pasie drogi gminnej nr G852570P, dz. ew. 122, 126/3, 126/8, 123/1, 123/35, 123/34, 121/11, 121/31, 123/25, 124/4, 124/10 obręb Donaborów.

Zgodnie z art. 39 ust. 1 pkt 1 ustawy o drogach publicznych z dnia 21 marca 1985 roku (Dz. U. z 2024 r. poz. 320) zabronione jest lokalizowanie obiektów i urządzeń infrastruktury technicznej niezwiązanych z potrzebami zarządzania drogami lub potrzebami ruchu drogowego. Wyjątek stanowi zapis ust. 3 cyt. przepisu, zgodnie z którym w szczególnie uzasadnionych przypadkach umieszczanie w pasie drogowym urządzeń niezwiązanych z potrzebami ruchu może nastąpić wyłącznie za zezwoleniem właściwego zarządcy drogi. W uznaniu organu, lokalizacja urządzenia w pasie drogowym nie powinna wpływać negatywnie na funkcjonowanie układu drogowego pod warunkiem zachowania przez stronę wnioskującą ww. warunków. Zgodnie z art. 130 § 4 ustawy Kodeks postępowania administracyjnego decyzja podlega wykonaniu przed upływem terminu do wniesienia odwołania, gdy jest zgodna z żądaniem wszystkich stron, lub jeżeli wszystkie strony zrzekły się prawa do wniesienia odwołania.

22a

Sprawę prowadzi: Patrycja Lenort,  
tel. 62/74 10 024, e-mail: [patrycja.lenort@baranow.pl](mailto:patrycja.lenort@baranow.pl)

W związku z powyższym należało orzec jak w sentencji decyzji.

Decyzja niniejsza jest zwolniona od opłaty skarbowej na podstawie cz. III kol. 4 ust. 44, pkt 9 załącznika do ustawy z dnia 16.11.2006 r. o opłacie skarbowej (Dz. U. 2023 r. poz. 2111 ze zm.).

### POUCZENIE

Od niniejszej decyzji przysługuje odwołanie do Samorządowego Kolegium Odwoławczego w Kaliszu za pośrednictwem Wójta Gminy Baranów w terminie 14 dni od daty otrzymania decyzji. Zgodnie z art. 127a Kodeksu postępowania administracyjnego w trakcie biegu terminu do wniesienia odwołania, strona może zrzec się prawa do wniesienia odwołania wobec organu administracji publicznej, który wydał decyzję. Z dniem doręczenia organowi administracji publicznej oświadczenia o zrzeczeniu się prawa do wniesienia odwołania przez ostatnią ze stron postępowania, decyzja staje się ostateczna i prawomocna.

*[Signature]*  
Z up. Wójta  
Andrzej Mikoś  
Kierownik Referatu  
Gospodarki Przestrzennej i Infr.

**Załącznik:**

1. Plan projektowanej budowy linii kablowych skala 1: 500– 1 egz.

**Otrzymują:**

1. Pan Krystian Górecki, Jankowy 68, 63-604 Baranów
2. a/a.

## 24. Uzgodnienie Fiberhost – przebudowa i budowa oświetlenia ulicznego nN

### Fiberhost.

WTFH – 732

Wysogotowo, 02.07.2025 r.

**PPW "GÓRECCY"**  
**mgr inż. Krystian Górecki**  
**Jankowy 68**  
63-604 Baranów

**Dotyczy:** Przebudowa i budowa oświetlenia ulicznego nN wraz z latarniami w miejscowości Donaborów, gm. Baranów - dot. inwestycji budowa drogi gminnej

**Fiberhost S. A. Wysogotowo,  
Wierzbowa 84, 62-081 Przeźmierowo**

informuje w odpowiedzi na Państwa wiadomość z dnia 30.06.2025 r., że na dzień 02.07.2025 r. na projektowanym obszarze nie posiada infrastruktury technicznej będącej w kolizji z opracowywanym projektem.

Uzgodniono przesłany projekt.

Przy natrafieniu w trakcie wizji lokalnej dokonywanej przez projektanta lub podczas robót ziemnych, na urządzenia Fiberhost S. A. nie naniesione na podkład mapowy, należy je zabezpieczyć i powiadomić Fiberhost S. A. (tel. 61 222 22 11, fax 61 222 11 11) w celu ustalenia trybu dalszego postępowania.

**Odpowiadając na powyższe pismo proszę o odniesienie się do sygnatury naszego dokumentu.**

Z poważaniem,

**Hubert**  
**Kolasiński**

Elektronicznie  
podpisany przez  
Hubert Kolasiński  
Data: 2025.07.02  
08:20:38 +02'00'

**Fiberhost S.A.**  
Wysogotowo, ul. Wierzbowa 84  
62-081 Przeźmierowo  
NIP 7791002618 REGON 630239680  
KRS 000056936

Sprawę prowadzi:  
Network Agreement Specialist  
**Hubert Kolasiński**  
e-mail: [uzgodnienia@fiberhost.com.pl](mailto:uzgodnienia@fiberhost.com.pl)  
tel. 732 433 810

**fiberhost.com**

**Fiberhost S.A.**

WYSOGOTOWO  
ul. Wierzbowa 84  
62-081 Przeźmierowo

KRS: 000056936  
Sąd Rejonowy Poznań  
- Nowe Miasto i Wilda  
w Poznaniu, VIII Wydział  
Gospodarczy

NIP: 7791002618,  
REGON: 630239680  
Kapitał zakładowy:  
834 500,00 zł  
BDO: 000010971



## 25. Uzgodnienie Operator WSS Sp. z o.o.



WTWSS-1067

Wysogotowo, 02.07.2025 r.

Do: **PPW "GÓRECCY"**  
**mgr inż. Krystian Górecki**  
Jankowy 68  
63-604 Baranów

Temat: **Przebudowa i budowa oświetlenia ulicznego nN wraz z latarniami w miejscowości Donaborów,  
gm. Baranów - dot. inwestycji budowa drogi gminnej**

W odpowiedzi na Państwa wiadomość z dnia 30.06.2025 r.  
Spółka **Operator WSS Sp. z o.o.** Wysogotowo, ul. Wierzbowa 84, 62-081 Przeźmierowo informuje, iż  
na dzień 02.07.2025 r., na projektowanym obszarze nie występuje infrastruktura WSS będąca  
w kolizji z opracowywanym projektem. Uzgodniono przesłany projekt.

W przypadku odkrycia w trakcie robót ziemnych urządzeń telekomunikacyjnych należących  
do WSS S.A. nienaniesionych na planie należy je zabezpieczyć i powiadomić upoważnionego  
przedstawiciela WSS S.A.

z wyrazami szacunku

Hubert  
Kolasiński

Elektronicznie  
podpisany przez  
Hubert Kolasiński  
Data: 2025.07.02  
08:23:19 +02'00'

**Operator WSS Sp. z o.o.**  
Wysogotowo, ul. Wierzbowa 84  
62-081 Przeźmierowo  
NIP: 7781460006, REGON 301007259  
KRS 0000321206

Sprawę prowadzi:  
Hubert Kolasiński  
Tel: 732 433 810  
e-mail: uzgodnienia@fiberhost.com.pl

## 26. Uzgodnienie Wójta Gminy Baranów – przebudowa linii kablowych nN

WOJTA GMINY BARANÓW  
63-604 Baranów, Rynek 21  
pow. Kępno, woj. wielkopolskie  
tel. 62 7410000, fax 62 7410005  
GP.7230.1.128.2025.PL  
gmina@baranow.pl

Baranów, dnia 23 czerwca 2025 r.

### DECYZJA

Na podstawie art. 19 ust. 2 pkt 4 w związku z art. 39 ust. 1, 3 i 3a, 5, art. 40 ust. 1, ust. 2, ust. 3 i ust. 15 ustawy z dnia 21 marca 1985 r. o drogach publicznych (Dz. U. z 2024 r. poz. 320) oraz art. 104, art. 107, art. 127a, art. 130 § 4 ustawy z dnia 14 czerwca 1960 r. Kodeks postępowania administracyjnego (Dz. U. z 2024 r. poz. 572), po rozpatrzeniu wniosku z dnia 17.06.2025 r., złożonego przez Pana Krystiana Góreckiego, przedstawiciela firmy PPW „GÓRECCY” mgr inż. Krystian Górecki, z siedzibą w miejscowości Jankowy 68, 63-604 Baranów, działającego w imieniu i na rzecz Inwestora tj. Gminy Baranów, w sprawie uzgodnienia lokalizacji urządzenia – przebudowy linii kablowych nN dla potrzeb zasilania w pasie drogi gminnej nr G852570P, dz. ew. 126/3, 123/1, 123/35, 123/34, 121/1, 123/25 obręb Donaborów.

### Wójt Gminy Baranów

### ZEZWALA

na lokalizację urządzenia infrastruktury technicznej – przebudowy linii kablowych nN oświetlenia ulicznego z latarniami w pasie drogi gminnej nr G852570P, dz. ew. 126/3, 123/1, 123/35, 123/34, 121/1, 123/25 obręb Donaborów oraz **wyraża zgodę na dysponowanie nieruchomością na cele budowlane na czas realizacji inwestycji**. Przebudowę należy prowadzić zgodnie z lokalizacją i sposobem wykonania przedstawionym w załączniku mapowym niniejszej decyzji oraz na niżej podanych warunkach:

1. Prowadzenie robót związanych z przebudową – bez wstrzymania ruchu na drodze gminnej **lub w trakcie planowanej przebudowy drogi gminnej**.
2. Projektowaną przebudowę sieci należy wykonać tak, aby zapobiec powstaniu kolizji sytuacyjno-wysokościowej z istniejącą infrastrukturą techniczną.
3. **Trasę lokalizacji urządzenia należy uzgodnić na naradzie koordynacyjnej (uzgodnienie) usytuowania projektowanych sieci uzbrojenia terenu w Starostwie Powiatowym w Kępnie.**
4. Za ewentualną kolizję z urządzeniami obcymi, znajdującymi się w pasie drogowym, przebiegającymi na trasie umieszczenia projektowanego urządzenia odpowiada Inwestor, który na swój koszt dokona przełożenia lub zabezpieczenia tych urządzeń.
5. Realizację oraz koszty odtworzenia pasa drogowego ponosi Inwestor przedsięwzięcia.
6. O pozwolenie na prowadzenie robót w pasie drogowym, związanych z wyrażoną w niniejszej decyzji zgodą oraz pobranie opłat za zajęcie pasa drogowego na czas wykonywania robót i za umieszczenie w pasie drogowym przyłącza kablowego należy się zwrócić do Wójta Gminy Baranów.  
Zgodnie z Rozporządzeniem Rady Ministrów z dnia 1 czerwca 2004 r. w sprawie określenia warunków udzielania zezwolenia na zajęcie pasa drogowego (Dz. U. z 2016 r. poz. 1264)

do wniosku należy dołączyć:

- oświadczenie o:
  - posiadaniu pozwolenia na budowę obiektu umieszczanego w pasie drogowym lub
  - zgłoszeniu budowy lub prowadzonych robót właściwemu organowi administracji architektoniczno-budowlanej lub
  - zamiarze przebudowy linii kablowej, dla której sporządzono plan sytuacyjny na kopii aktualnej mapy zasadniczej lub mapy jednostkowej przyjętej do państwowego zasobu geodezyjnego i kartograficznego;
- plan sytuacyjny zajmowanego odcinka pasa drogowego z obrysem zajmowanej powierzchni;
- zatwierdzony projekt organizacji ruchu i plan zabezpieczenia robót na czas wykonywanych prac budowlanych.

**O ile roboty nie będą prowadzone w trakcie planowanej przebudowy drogi gminnej.**

8. Po zakończeniu robót w pasie drogowym, teren budowy uporządkować i doprowadzić do stanu pierwotnego.
9. Opłaty, o których mowa w pkt 8 za zajęcie pasa drogowego na czas wykonywania robót i za umieszczenie w pasie drogowym zostaną naliczone na podstawie art. 40 ustawy z dnia 21 marca 1985r. o drogach publicznych (Dz. U. z 2024 r. poz. 320).

**UZASADNIENIE**

Dnia 17 czerwca 2025 r. Pan Krystian Górecki, przedstawiciel firmy PPW „GÓRECCY” mgr inż. Krystian Górecki, z siedzibą w miejscowości Jankowy 68, 63-604 Baranów, działającego w imieniu i na rzecz Inwestora tj. Gminy Baranów, złożył wniosek w sprawie uzgodnienia lokalizacji urządzenia – przebudowy linii kablowych nN oświetlenia ulicznego z latarniami w pasie drogi gminnej nr G852570P, dz. ew. 126/3, 123/1, 123/35, 123/34, 121/1, 123/25 obręb Donaborów.

Zgodnie z art. 39 ust. 1 pkt 1 ustawy o drogach publicznych z dnia 21 marca 1985 roku (Dz. U. z 2024 r. poz. 320) zabronione jest lokalizowanie obiektów i urządzeń infrastruktury technicznej niezwiązanych z potrzebami zarządzania drogami lub potrzebami ruchu drogowego. Wyjątek stanowi zapis ust. 3 cyt. przepisu, zgodnie z którym w szczególnie uzasadnionych przypadkach umieszczanie w pasie drogowym urządzeń niezwiązanych z potrzebami ruchu może nastąpić wyłącznie za zezwoleniem właściwego zarządcy drogi. W uznaniu organu, lokalizacja urządzenia w pasie drogowym nie powinna wpływać negatywnie na funkcjonowanie układu drogowego pod warunkiem zachowania przez stronę wnioskującą ww. warunków. Zgodnie z art. 130 § 4 ustawy Kodeks postępowania administracyjnego decyzja podlega wykonaniu przed upływem terminu do wniesienia odwołania, gdy jest zgodna z żądaniem wszystkich stron, lub jeżeli wszystkie strony zrzekły się prawa do wniesienia odwołania.

Sprawę prowadzi: Patrycja Lenort,  
tel. 62/74 10 024, e-mail: [patrycja.lenort@baranow.pl](mailto:patrycja.lenort@baranow.pl)

26.06



W związku z powyższym należało orzec jak w sentencji decyzji.

Decyzja niniejsza jest zwolniona od opłaty skarbowej na podstawie cz. III kol. 4 ust. 44, pkt 9 załącznika do ustawy z dnia 16.11.2006 r. o opłacie skarbowej (Dz. U. 2023 r. poz. 2111 ze zm.).

### POUCZENIE

Od niniejszej decyzji przysługuje odwołanie do Samorządowego Kolegium Odwoławczego w Kaliszu za pośrednictwem Wójta Gminy Baranów w terminie 14 dni od daty otrzymania decyzji. Zgodnie z art. 127a Kodeksu postępowania administracyjnego w trakcie biegu terminu do wniesienia odwołania, strona może zrzec się prawa do wniesienia odwołania wobec organu administracji publicznej, który wydał decyzję. Z dniem doręczenia organowi administracji publicznej oświadczenia o zrzeczeniu się prawa do wniesienia odwołania przez ostatnią ze stron postępowania, decyzja staje się ostateczna i prawomocna.

Z up. Wójta  
Jarosław Mikoś  
Wójt Gminy Baranów  
Przewodniczący Komisji Przewodniczący

**Załącznik:**

1. Plan projektowanej przebudowy linii kablowych nN skala 1: 500– 1 egz.

**Otrzymują:**

1. Pan Krystian Górecki, Jankowy 68, 63-604 Baranów
2. a/a.

## 27. Uzgodnienie Fiberhost – przebudowa sieci elektroenergetycznej nN

### Fiberhost.

WTFH – 724

Wysogotowo, 01.07.2025 r.

**PPW "GÓRECCY"**

**mgr inż. Krystian Górecki**

Jankowy 68

63-604 Baranów

**Dotyczy:** Przebudowa sieci elektroenergetycznej nN w miejscowości Donaborów dot. dz. 122, gm. Baranów - dot. inwestycji budowa drogi gminnej (R/25/015023)

**FIBERHOST S.A. Wysogotowo,  
Wierzbowa 84, 62-081 Przeźmierowo**

w odpowiedzi na Państwa wiadomość z dnia 30.06.2025 r., wskazuje na mapach przebieg sieci oraz określa następujące warunki jakie należy spełnić podczas robót na infrastrukturze FIBERHOST S.A.:

1. Infrastrukturę stanowią kable łączowe oraz dystrybucyjne wskazane na mapie oraz przyłącza i kable abonenckie.
2. Lokalizację podziemnych urządzeń telekomunikacyjnych należy potwierdzić w terenie za pomocą przekopów próbnych.
3. Inwestor/Wykonawca zobowiązany jest do zabezpieczenia przed uszkodzeniem infrastruktury FIBERHOST S.A. w sposób umożliwiający dalszą eksploatację, konserwację, modernizację czy naprawę.
4. Termin prac należy zgłosić, z co najmniej 3-tygodniowym wyprzedzeniem, do Network Operations Center, tel. 48 61-222 22 11 oraz prace-planowe@fiberhost.com.
5. Zobowiązuje się Inwestora i Wykonawcę robót do prowadzenia prac w sposób wykluczający możliwość powstania awarii sieci lub urządzeń FIBERHOST S.A. W przypadku uszkodzenia w trakcie prowadzenia robót, infrastruktury FIBERHOST S.A. należy ją zabezpieczyć i bezwzględnie powiadomić FIBERHOST S.A. (tel. 61 222 22 11, fax 61 222 22 11). Inwestor ponosi odpowiedzialność materialną i karną wynikającą z Kodeksu Cywilnego za spowodowanie uszkodzeń infrastruktury FIBERHOST S.A. w czasie wykonywania robót oraz za szkody, które mogłyby powstać w przyszłości na skutek przeprowadzonych robót w tym strat tytułem braku transmisji, tj. w szczególności strat powstałych w związku z karami wynikającymi z łączących FIBERHOST z abonentami Service-Level Agreement.

**fiberhost.com**

**Fiberhost S.A.**

WYSOGOTOWO  
ul. Wierzbowa 84  
62-081 Przeźmierowo

KRS: 0000056936  
Sąd Rejonowy Poznań  
- Nowe Miasto i Wilda  
w Poznaniu, VIII Wydział  
Gospodarczy

NIP: 7791002618,  
REGON: 630239680  
Kapitał zakładowy:  
834 500,00 zł  
BDO: 000010971

## Fiberhost.

6. Wszelkie prace wykonywane w pobliżu infrastruktury FIBERHOST S.A. (skrzyżowania lub zbliżenia) czy też prace związane z przebudową infrastruktury należy wykonać ręcznie zgodnie z obowiązującymi przepisami, z należytą ostrożnością, zachowując normatywne odległości, pod nadzorem osoby wskazanej przez jej właściciela (FIBERHOST S.A.). Koszt płatnego nadzoru wynosi 200 zł netto + VAT za jedną roboczogodzinę. Zabezpieczyć dwudzielnymi rurami grubościennymi na koszt Inwestora. Przed zasypaniem miejsca zabezpieczeń podlegają odbiorowi przez służby techniczne FIBERHOST S.A.
7. Przy natrafieniu w trakcie wizji lokalnej dokonywanej przez projektanta lub podczas robót ziemnych, na urządzenia FIBERHOST S.A. nie naniesione na podkład mapowy, należy je zabezpieczyć i powiadomić FIBERHOST S.A. (tel. 61 222 22 11, fax 61 222 11 11) w celu ustalenia trybu dalszego postępowania.
8. Wszystkie koszty związane z ewentualnymi przełączeniami, zmianami przebiegu kabli światłowodowych, zmianami przebiegu kanalizacji teletechnicznej pokryje Inwestor.
9. W przypadku konieczności przebudowy lub przemieszczenia urządzeń telekomunikacyjnych FIBERHOST S.A., Inwestor opracuje dokumentację projektowo-kosztorysową zgodnie z normą ZN-15/OPL-004, która musi być uzgodniona i zaakceptowana przez przedstawiciela FIBERHOST S.A. oraz zleci wykonanie robót firmie specjalistycznej na własny koszt. W przypadku konieczności poniesienia kosztów przez FIBERHOST S.A., Inwestor przedstawi ich skosztorysowaną wartość do akceptacji przez FIBERHOST S.A.
10. Ewentualne przebudowy kabli światłowodowych należy dokonać w godzinach nocnych (od 24<sup>00</sup> do 6<sup>00</sup>).
11. Ewentualne prace związane z przebudową infrastruktury zostaną protokolarnie odebrane przez osobę wskazaną przez właściciela infrastruktury (FIBERHOST S.A.).
12. W miejscach gdzie przebieg jezdni pokrywa się z przebiegiem kanalizacji teletechnicznej FIBERHOST S.A., należy taką kanalizację przeprojektować oraz przebudować poza pas jezdni.
13. Ramy i pokrywy studni zlokalizowanych w zjazdach należy wymienić na typ ciężki.
14. W przypadku konieczności przebudowy sieci, po zakończeniu prac Inwestor jest zobowiązany do przekazania dokumentacji powykonawczej przebudowanej sieci która jest warunkiem odbioru prac.
15. Zmiany posadowienia istniejącej infrastruktury telekomunikacyjnej należy powykonawczo nanieść na mapy i dostarczyć do FIBERHOST S.A. w formie inwentaryzacji geodezyjnej w terminie 3 miesięcy od zakończenia prac.
16. W przypadku gdy w wyniku przebudowy infrastruktura FIBERHOST S.A. zostanie zlokalizowana na terenie innych nieruchomości (działek) Inwestor zobowiązany

---

### Fiberhost S.A.

WYSOGOTOWO  
ul. Wierzbowa 84  
62-081 Przeźmierowo

KRS: 0000056936  
Sąd Rejonowy Poznań  
- Nowe Miasto i Wilda  
w Poznaniu, VIII Wydział  
Gospodarczy

NIP: 7791002618,  
REGON: 630239680  
Kapitał zakładowy:  
834 500,00 zł  
BDO: 000010971

**fiberhost.com**



## Fiberhost.

jest we własnym zakresie na własny koszt zawrzeć umowę z uprawnionym podmiotem na mocy, której FIBERHOST S.A. nabędzie prawo do trwałego pozostawiania swojej infrastruktury na tej nieruchomości.

17. Roboty budowlane – montażowe należy zlecić wyłącznie firmie specjalizującej się w robotach teletechnicznych, która posiada udokumentowane doświadczenie w budownictwie telekomunikacyjnym. Jednocześnie do wykonania prac budowlanych branży telekomunikacyjnej rekomendujemy firmę Optic Fiber Solutions Sp. z o.o. (ul. Prusa 78, 41-400 Mysłowice , e-mail: zlecenia@ofs.link , tel. 733 708 080), która kompleksowo konserwuje infrastrukturę telekomunikacyjną stanowiącą własność FIBERHOST S.A., posiada certyfikaty ISO 9001 gwarantujące wysoką jakość prac oraz posiada duże doświadczenie w prowadzeniu prac telekomunikacyjnych.

18. Warunki wystawiane są na okres 6 miesięcy licząc od dnia wystawienia warunków.

**Odpowiadając na powyższe pismo proszę o odniesienie się do sygnatury naszego dokumentu.**

Z poważaniem,

**Hubert  
Kolasiński**

Elektronicznie  
podpisany przez  
Hubert Kolasiński  
Data: 2025.07.01  
11:38:14 +02'00'

**Fiberhost S.A.**  
Wysogotowo, ul. Wierzbowa 84  
62-081 Przeźmierowo  
NIP 7791002618 REGON 630239680  
KRS 0000056936

Sprawę prowadzi:  
Network Agreement Specialist  
**Hubert Kolasiński**  
e-mail: [uzgodnienia@fiberhost.com.pl](mailto:uzgodnienia@fiberhost.com.pl)  
tel. 732 433 810

Fiberhost S.A.

WYSOGOTOWO  
ul. Wierzbowa 84  
62-081 Przeźmierowo

KRS: 0000056936  
Sąd Rejonowy Poznań  
- Nowe Miasto i Wilda  
w Poznaniu, VIII Wydział  
Gospodarczy

NIP: 7791002618,  
REGON: 630239680  
Kapitał zakładowy:  
834 500,00 zł  
BDO: 000010971

**fiberhost.com**



## 28. Uzgodnienie Operator WSS Sp. z o.o. przebudowa sieci elektroenergetycznej nN



WTWSS-1064

Wysogotowo, 01.07.2025 r.

Do: **PPW "GÓRECCY"**  
**mgr inż. Krystian Górecki**  
Jankowy 68  
63-604 Baranów

Temat: **Przebudowa sieci elektroenergetycznej nN w miejscowości Donaborów dot. dz. 122, gm. Baranów**  
**- dot. inwestycji budowa drogi gminnej (R/25/015023)**

W odpowiedzi na Państwa wiadomość z dnia 30.06.2025 r. Spółka **Operator WSS Sp. z o.o.** Wysogotowo, ul. Wierzbowa 84, 62-081 Przeźmierowo informuje, iż na dzień 01.07.2025 r., na projektowanym obszarze nie występuje infrastruktura WSS będąca w kolizji z opracowywanym projektem. Uzgodniono przesłany projekt.

W przypadku odkrycia w trakcie robót ziemnych urządzeń telekomunikacyjnych należących do WSS S.A. nienaniesionych na planie należy je zabezpieczyć i powiadomić upoważnionego przedstawiciela WSS S.A.

z wyrazami szacunku

**Hubert**  
**Kolasiński**  
Elektronicznie  
podpisany przez  
Hubert Kolasiński  
Data: 2025.07.01  
11:40:49 +02'00'

**Operator WSS Sp. z o.o.**  
Wysogotowo, ul. Wierzbowa 84  
62-081 Przeźmierowo  
NIP: 7781460006, REGON 301007259  
KRS 0000321206

Sprawę prowadzi:  
Hubert Kolasiński  
Tel: 732 433 810  
e-mail: uzgodnienia@fiberhost.com.pl



## 29. Warunki techniczne przebudowa sieci elektroenergetycznej nN ENERGA OPERATOR S.A.



Numer	R/25/015023	Miejscowość	Kępno	Data	06.03.2025 r.
-------	-------------	-------------	-------	------	---------------

### WARUNKI PRZEBUDOWY

(USUNIĘCIA KOLIZJI)

SIECI ELEKTROENERGETYCZNEJ ENERGA – OPERATOR SA

Oddział w Kaliszu

Niniejszy dokument określa niezbędny zakres przebudowy sieci elektroenergetycznej dla kolidującego z siecią (urządzeniami) obiektu:

1. Obiekt wchodzący w kolizję:  
Nazwa: Projekt zagospodarowania działki – przebudowa drogi  
Adres (nr działki): Donaborów,  
gm. Baranów, działka numer 122

2. Istniejące urządzenia elektroenergetyczne podlegające przebudowie:

Przebudowa przyłączy kablowych typu YAKY 4x120 mm<sup>2</sup> zasilanych ze stacji transformatorowej nr 30572 obw. 02 zgodnie z planem zagospodarowania.

3. Zakres prac niezbędnych do realizacji usunięcia kolizji oraz wymagania w zakresie sposobu przebudowy i typów stosowanych elementów projektowanej infrastruktury elektroenergetycznej:

3.1. Urządzenia WN i SN:

3.2. Stacja transformatorowa:

3.3. Urządzenia nn:

Istniejące przyłącza nN-0,4 na kolidujących odcinkach należy przebudować poza obszar występowania kolizji, zachowując dotychczasowy układ połączeń elektrycznych oraz odtwarzając w pełnym zakresie zasilanie przyłączonych do nich obiektów. Przebudowy należy dokonać przy zastosowaniu linii lub kabli o przekroju nie mniejszym od przekrojów infrastruktury istniejącej, zgodnej ze standardami technicznymi ENERGA-OPERATOR SA i zapewniającym wymagane prawem parametry jakości energii elektrycznej.

Przyłącza kablowe należy dostosować do wymagań określonych przepisami prawa dotyczących skrzyżowań i zbliżeń kablowych linii nN-0,4kV względem projektowanej infrastruktury uzbrojenia terenu.

Do zabezpieczenia kabli nN-0,4kV należy stosować ruty osłonowe koloru niebieskiego o średnicy min. 110 mm, dobrane odpowiednio do techniki układania i spodziewanych obciążeń mechanicznych.

Niezależnie od zakresu przebudowy istniejących przyłączy nN-0,4 kV na etapie uzgadniania koncepcji przebudowy sieci należy przedstawić docelowy plan zagospodarowania terenu,

Szczegóły techniczne dotyczące przebudowy lub dostawania sieci nN-0,4kV można konsultować roboczo w ENERGA-OPERATOR SA Rejon Dystrybucji w Kępnie.

- 3.4. Materiały z demontażu należy przekazać do Rejonu Dystrybucji w Kępnie.

- 3.5. Infrastruktura obca:

W przypadku, gdy na napowietrznym odcinku sieci SN i/lub nn, objętym przebudową w ramach przedmiotowego zadania projektowego, występuje dodatkowo infrastruktura niebędąca na majątku ENERGA-OPERATOR SA np. oświetleniowa, telekomunikacyjna itp., wykonawca najpóźniej w terminie do 14 dni od zawarcia Umowy, obejmującej swym zakresem wykonanie prac projektowych, po dokonaniu wizji w terenie, winien pisemnie powiadomić właściciela przedmiotowej infrastruktury o zamierzeniach projektowych i planowanym rozwiązaniu technicznym w zakresie dotyczącym ENERGA-OPERATOR SA. W przypadku dokonania w toku prac projektowych zmian w rozwiązaniu technicznym lub zmian zakresu zadania, mających oddziaływanie na w/w obcą infrastrukturę, należy każdorazowo w terminie do 7 dni od akceptacji przez zamawiającego przedmiotowych zmian, również powiadamiać właścicieli przedmiotowej infrastruktury o planowanym ostatecznym rozwiązaniu technicznym. Wypełnienie przez wykonawcę (w imieniu ENERGA-OPERATOR SA) w/w obowiązku powiadamiania należy udokumentować, dołączając kopię/skan stosownej korespondencji do wniosku o uzgodnienie z zamawiającym koncepcji technicznej oraz do dokumentacji projektowej.

W przypadku uzasadnionego braku możliwości ustalenia w terenie właściciela w/w urządzeń, wykonawca winien niezwłocznie wystąpić do odpowiedniego terytorialnie Działu Dokumentacji Energetycznej o informację w przedmiotowym zakresie.

4. Dane dotyczące sieci oraz parametry w zakresie elektroenergetycznej automatyki zabezpieczeniowej i systemowej:
  - 4.1. Dotyczy sieci o napięciu do 1 kV:
    - a) Układ sieci - TN-C
    - b) Napięcie znamionowe sieci - 0,4 kV
    - c) Maksymalny prąd zwarcia w sieci - 100A  
Rzeczywistą wartość prądu zwarcia oblicza projektant.
    - d) System ochrony od porażeń – samoczynne wyłączenie zasilania
  - 4.2. Dotyczy sieci o napięciu powyżej 1 kV: - nie dotyczy
    - a) Sposób pracy punktu neutralnego sieci
    - b) Napięcie znamionowe sieci
    - c) Prąd 1-fazowy zwarcia doziemnego
    - d) Czas wyłączenia zwarcia doziemnego
    - e) Moc zwarcia na szynach SN... kV w stacji WN/SN...
    - f) Czas wyłączenia zwarcia wielofazowego w stacji WN/SN ...  
Rzeczywistą wartość prądu zwarcia wielofazowego oblicza projektant na podstawie mocy zwarcia.
    - g) System ochrony od porażeń uziemienie ochronne
5. Wyżej wymieniona część istniejącej infrastruktury elektroenergetycznej jest fragmentem sieci elektroenergetycznej ENERGA-OPERATOR SA, w związku z tym również po jej przebudowie, umożliwiającej zrealizowanie projektowanego/istniejącego zagospodarowania działki/-lek, o której/-ych mowa w pkt 1 warunków przebudowy sieci, przebudowane elementy sieci będą własnością ENERGA-OPERATOR SA.
6. Wymagania dotyczące dokumentacji projektowej:
 

Na zakres określony w pkt. 3 warunków przebudowy sieci należy opracować projekt budowlano-wykonawczy, który podlega sprawdzeniu przez ENERGA - OPERATOR SA Oddział w Kaliszu, przed przystąpieniem do realizacji przebudowy. Dokumentację projektową należy dostarczyć celem sprawdzenia w Rejonie Dystrybucji w Kępnie

  - 6.1. w oryginale (1 egz.) wraz z wersją elektroniczną w następującej formie:
    - opis techniczny wraz z obliczeniami projektowymi oraz doбором urządzeń – 1 plik pdf,
    - uzgodnienia i decyzje administracyjne (bez pozwolenia na budowę) – 1 plik pdf,
    - mapa z rysowanymi urządzeniami projektowanymi – plik dxf (lub shp) oraz w wersji pdf.  
Jeśli w zasobach geodezyjnych znajduje się mapa cyfrowa – należy ją umieścić w omawianym pliku. Otrzymałych warstw nie należy modyfikować w żadnym zakresie. W przypadku jednak, gdy ośrodek geodezyjny nie posiada mapy cyfrowej – wówczas dopuszcza się skanowanie podkładu graficznego.  
Elementy projektowe mają zostać rysowane cyfrowo w układzie współrzędnych PUWG 2000 pas 6 na warstwie/-ach o nazwie - numer warunków - opis (np.: „12345-kabel”, „12345-„rura osłonowa”, etc.)
    - pozostałe rysunki – plik pdf,
    - wszystkie dokumenty wynikające z Warunków Przebudowy Sieci,
    - wypisy z rejestrów gruntów,
    - protokoły badania Ksiąg Wieczystych,
    - Warunki Realizacji Inwestycji (WRI),
    - projektowane zagospodarowanie terenu stwarzające kolizję z infrastrukturą elektroenergetyczną ENERGA-OPERATOR SA,
    - schemat jednokreskowy,
    - profile linii (w przypadku zbliżeń lub skrzyżowań z obiektami lub infrastrukturą techniczną pozostającą w bezpośrednim otoczeniu projektowanej sieci elektroenergetycznej),
    - uzyskane pisemne zatwierdzenie tytułów prawnych przez Wydział Nieruchomości Energetycznych (tabelaryczne zestawienie pozyskanych tytułów prawnych wraz z parafovaną przez MMN – mapą),

W piśmie przewodnim biura projektowego, przekazującego dokumentację projektową do uzgodnienia, prosimy odnieść się do numeru Warunków Przebudowy Sieci (usunięcia kolizji). Numer ten, dodatkowo winien być wprowadzony na stronie tytułowej dokumentacji projektowej oraz we wszystkich tabelkach informacyjnych na poszczególnych mapach z rysowanymi urządzeniami projektowanymi.

Wersję roboczą koncepcji rozwiązania technicznego przebudowy sieci należy uzgodnić w Rejonie Dystrybucji



- w Kępnie
- 6.2. Do uzgodnienia należy dostarczyć koncepcję (oryginał) w jednym egzemplarzu wraz z wersją elektroniczną mapy z wysowanymi urządzeniami projektowanymi – plik dxf (lub shp) oraz w wersji pdf.
  - 6.3. Do projektu budowlano-wykonawczego należy dołączyć odpis uzgodnień z właścicielami gruntów, instytucjami i władzami terenowymi, na których zlokalizowane będą elementy przebudowanej infrastruktury elektroenergetycznej pozyskane zgodnie z obowiązującą w ENERGA-OPERATOR SA Procedurą nabywania praw do nieruchomości oraz odpis decyzji uprawnionego pozwolenia na budowę.
  - 6.4. Projektowane linie elektroenergetyczne należy prowadzić:
    - wzdłuż granic i ciągów pieszo jezdnych,
    - prostopadle do ich osi dla linii krzyżujących się z istniejącymi ciagami komunikacyjnymi.
  - 6.5. Przy opracowywaniu dokumentacji projektowej oraz przy przebudowie urządzeń i sieci elektroenergetycznych należy zachować wymagania wynikające z obowiązujących norm (m.in. PN-E-05100-1:1998, PN-EN 50423-1:2007, N SEP-E-003, N SEP-E-004) i przepisów, np. w zakresie: obostrzeń, uziemień oraz ochrony przeciwporażeniowej.
  - 6.6. W przypadku wyboru rozwiązania przebudowy sieci linią napowietrzną, dokumentacja projektowa winna zawierać m.in. profil przebudowanego odcinka linii napowietrznej względem projektowanego/istniejącego zagospodarowania działki/ek, o których mowa w pkt 1 niniejszych warunków, wraz z określonymi najmniejszymi odległościami przewodów linii napowietrznej od najdalej wysuniętych części proj. obiektów na w/w działkach, co umożliwi dokładną weryfikację zakresu dokumentacji projektowej pod kątem zachowania wymagań podyktowanych właściwymi przepisami, w tym w szczególności postanowieniami normy PN-E-05100-1:1998 i PN-EN 50423-1:2007. Ponadto należy również przewidzieć właściwy stopień obostrzenia zgodny z normą PN-E-05100-1:1998.
  - 6.7. Projektowane odcinki lub elementy infrastruktury elektroenergetycznej należy zwymiarować od punktów stałych.
  - 6.8. Przy opracowywaniu dokumentacji projektowej należy korzystać z rozwiązań typowych i powtarzalnych.
  - 6.9. Zastosowane urządzenia i materiały muszą posiadać stosowne atesty i certyfikaty.
  - 6.10. Projektowane odcinki lub elementy infrastruktury elektroenergetycznej muszą być zgodne ze standardami technicznymi obowiązującymi w ENERGA-OPERATOR SA.
  - 6.11. Opracowana dokumentacja projektowa winna zawierać Wytyczne Realizacji Inwestycji, które w maksymalny sposób muszą uwzględniać realizację zadania w technologii PPN (prac pod napięciem).
  7. Wraz z jednostronnie podpisaną umową o przebudowę sieci w związku z usunięciem kolizji należy dodatkowo dostarczyć:
    - nie dotyczy
  8. Dodatkowe dane i ewentualne szczegóły dotyczące niniejszych warunków przebudowy można uzyskać w Rejonie Dystrybucji w Kępnie – Dział Przyłączeń
  9. Zawarcie umowy o przebudowę sieci w związku z usunięciem kolizji z siecią elektroenergetyczną stanowi podstawę do rozpoczęcia realizacji prac budowlano-montażowych, na zasadach określonych w tej umowie.
  10. Zawarta umowa o przebudowę sieci w związku z usunięciem kolizji z siecią elektroenergetyczną (w okresie obowiązywania niniejszych warunków) jest dokumentem nadrzędnym w stosunku do wydanych warunków przebudowy sieci. Ważność umowy wygasa z chwilą wywiązania się przez Strony ze wszystkich postanowień umowy.
  11. Ewentualne odwołanie od niniejszych warunków przebudowy sieci jest możliwe w okresie jednego miesiąca od daty ich wydania. Brak stanowiska Podmiotu występującego o usunięcie kolizji uznawane będzie jako ich akceptacja.
  12. Warunki przebudowy sieci są ważne 2 lata od dnia ich określenia.

OPRACOWAŁ:

Damian Chocaj

Inżynier  
ds. Przyłączeń  
Damian Chocaj

Kierownik Działu Przyłączeń

ZATWIERDZIŁ:

Karol Siwik

Otrzymują:

- 1) Wnioskodawca
- 2) – a/a.



### 30. Uzgodnienie przebudowa sieci elektroenergetycznej nN ENERGA OPERATOR S.A.



Od Konrad Sikora  
Dział Dokumentacji Energetycznej w Kępnie  
T 62 500 28 41

Do PPW GÓRECCY  
Krystian Górecki  
Jankowy 68  
63-604 Baranów

Znak Dot. EOP/KD/4/2025/06/04158  
Uzgodnienie koncepcji projektowej dla zadania pn.  
Przebudowa linii kablowej nn 0,4 kV poprzez zabezpieczenie rurami  
osłonowymi (usunięcie kolizji)  
Miejscowość: Donaborów  
Ulica: -  
Gmina: Baranów  
Działka: 122  
Podstawa do projektowania: R/25/015023  
Nr OBI/OBM: -

Kępno, 30.06.2025

W odpowiedzi na otrzymaną w dniu 17.06.2025 roku korespondencję, przekazaną przez Państwa drogą elektroniczną, w sprawie uzgodnienia koncepcji projektowej dla zadania realizowanego w myśl zapisów wyżej wymienionej podstawy do projektowania wydanej przez Energa-Operator S.A. Oddział w Kaliszu Rejon Dystrybucji w Kępnie, informujemy, iż zaproponowane przez Projektanta rozwiązania techniczne oraz lokalizacje urządzeń zostały **zaakceptowane**.

Wersja elektroniczna (skan) dokumentacji projektowej, która będzie publikowana w postępowaniu zakupowym na wyłonienie wykonawcy robót budowlanych musi spełniać wymogi w zakresie ochrony danych osobowych, w szczególności art. 5 ust.1 lit. c Rozporządzenia Parlamentu Europejskiego i Rady (UE) 2016/679 z dnia 27 kwietnia 2016 r. Uwzględniając powyższe, wymagane jest dostarczenie, poza wersją elektroniczną będącą wierną kopią dokumentacji papierowej, również tej samej wersji elektronicznej, jednak z usuniętymi lub zastąpionymi następującymi nw. danymi:

- dane osobowe projektantów obejmujące ich nr PESEL, daty i miejsca urodzenia, miejsca zamieszkania;
- dane osobowe właścicieli nieruchomości, poprzednich właścicieli, stron postępowania administracyjnego oraz pełnomocników obejmujące ich imiona, nazwiska, adresy zamieszkania, nr PESEL,
- nr ksiąg wieczystych i pozostałe dane osobowe nadmiarowe.

Wyżej wymienione dane są najczęściej wskazywane w:

Ad. a) uprawnieniach projektowych / w poświadczeniach o wpisie do właściwej Okręgowej Izby Inżynierów Budownictwa;

Ad. b) i c) treściach decyzji o pozwoleniu na budowę, ustaleniu lokalizacji inwestycji celu publicznego, itp. a także w uzgodnieniach z właścicielami nieruchomości, najczęściej w tzw. części prawnej dokumentacji projektowej.

Powyższe wymagania nie dotyczą tomów pn. „Tytuły prawne do nieruchomości”, gdyż nie są one publikowane w postępowaniach zakupowych.

T 801 404 404  
T +48 58 767 43 50  
Regon 190275904-00043  
NIP 583-000-11-90

Energa-Operator S.A.  
ul. Marynarki Polskiej 130, 80-557 Gdańsk  
Oddział w Kaliszu  
al. Wolności 8, 62-800 Kalisz  
kalisz@energa-operator.pl  
www.energa-operator.pl

Sąd Rejonowy Gdańsk-Północ  
VII Wydział Gospodarczy KRS  
KRS 0000033455

nr konta: 38 1240 6292 1111 0010 3649 0117  
Kapitał zakładowy/wpłacony 1 356 110 400 zł





Ponadto informujemy, że dla proj. infrastruktury elektroenergetycznej należy pozyskać tytuły prawne do dysponowania nieruchomością na cele budowlane, zgodnie z Wytycznymi dla Wykonawców opracowanymi na podstawie „Procedury nabywania praw do nieruchomości dla istniejących i projektowanych urządzeń elektroenergetycznych”.

Sprawdzeniu podlegała jedynie ogólna koncepcja przyjętego do projektowania rozwiązania technicznego. Na tym etapie Energa-Operator S.A nie zajmuje stanowiska względem akceptacji istniejących lub potrzeby uzupełnienia brakujących szczegółowych danych w opisie technicznym lub na planie projektowym (m. in w zakresie proj. stanowisk słupowych, profili podłużnych i poprzecznych, numeracji słupów, obostrzeń, uziemień, przepustów, typu i przekroju linii elektroenergetycznych, obliczeń technicznych, schematów itp.). Ten zakres zostanie poddany ocenie dopiero podczas ostatecznego sprawdzenia dokumentacji projektowej.

Przypominamy m. in. o konieczności:

- stosowania rozwiązań technicznych zgodnych z normami, przepisami branżowymi oraz Standardami Technicznymi obowiązującymi w Energa-Operator S.A,
- stosowania urządzeń zgodnych z wykazem materiałów zweryfikowanych w procesie prekwalfikacji wg aktualnej listy opublikowanej na stronie internetowej Energa-Operator S.A, a w przypadku gdy projektowane urządzenia/komponenty nie przynależą do kategorii (rodziny) elementów poddanych prekwalfikacji, wówczas winny być zgodne ze Standardami Technicznymi obowiązującymi w Energa-Operator S.A,
- przedłożenia do ostatecznego sprawdzenia w Przedsiębiorstwie energetycznym kompletnego opracowania projektowego wykonanego zgodnie ze Specyfikacją Techniczną (stanowiącą załącznik do Umowy).

***Niniejsze uzgodnienie jest ważne dwa lata od dnia jego opracowania.***

Z poważaniem

Signed by /  
Podpisano przez:

KONRAD SIKORA  
Dział Dokumentacji Energetycznej  
Konrad Sikora

Date / Data:  
2025-06-30 09:02

### 31. Protokół z Narady Koordynacyjnej

STAROSTA KĘPIŃSKI  
63-600 KĘPNO

ODPIS

ODGK.6630.172.2025

Kępno, 2025 – 08 – 06

#### PROTOKÓŁ

z narady koordynacyjnej dot. sprawy Nr ODGK.6630.172.2025

Na podstawie art. 7d pkt2 oraz art.28b ustawy z dnia 17 maja 1989r. – Prawo geodezyjne i kartograficzne ( Dz. U. z 2024r. poz. 1151, j.t. ze zm.) w dniu 06.08.2025r. \*) w Starostwie Powiatowym w Kępnie – Wydziale Geodezji, Kartografii, Katastru i Gospodarki Nieruchomościami przeprowadzono naradę koordynacyjną w sposób: tradycyjny - mieszany, tj. z wykorzystaniem środków komunikacji elektronicznej / ~~elektroniczny (zdalny) \*\*~~). Naradzie koordynacyjnej przewodniczył i protokołował Marek Hofman – Starszy Inspektor w/w Wydziału.

dot.uzgodnienia dokumentacji projektowej obiektu: **linie energetyczne NN kablowe: zasilająca (przebudowa) oraz oświetlenia drogowego z latarniami (przebudowa i budowa) ;**

zlokalizowanego : **Donaborów** – gmina Baranów ;

wnioskodawca : **PPW „GÓRECCY” – mgr inż. Krystian Górecki**  
**Jankowy Nr 68, 63 – 604 Baranów ;**

na podstawie zlecenia z dnia : 31.07.2025r. znak : bez numeru

data wpływu zlecenia : 01.08.2025r.

**STANOWISKA (UWAGI I ZALECENIA) DO W/W OBIEKTU ,  
UCZESTNIKÓW NARADY KOORDYNACYJNEJ – POWIADOMIONYCH  
I OBECNYCH (oznaczenie reprezentowanych podmiotów lub powód  
uczestnictwa w naradzie/imię i nazwisko/podpis):**

**1. Powiatowy Inspektor Nadzoru Budowlanego w Kępnie**  
bez uwag - z uwagami

**2. Powiatowy Zarząd Dróg w Kępnie**  
bez uwag - z uwagami – Załącznik nr 7/9.

**3. Starostwo Powiatowe w Kępnie – Wydział Architektury i Budownictwa**  
bez uwag - z uwagami

PODINSPEKTOR  
  
Mirosław Gąszczak



Przewodniczący  
Narady Koordynacyjnej  
Z up. STAROSTY  
Starszy Inspektor  
Marek Hofman



ODPIS

- 2 -

4. **Urząd Gminy w Baranowie**

zgodnie z uzgodnieniem - ~~bez uwag~~ - z uwagami ---

Załącznik nr 6/9.

5. **„ENERGA – OPERATOR” S.A. – Oddział w Kaliszu – RD Kępno**

zgodnie z uzgodnieniem - ~~bez uwag~~ - z uwagami ---

Załącznik nr 3/9.

6. **„Oświetlenie Uliczne i Drogowe” Sp. z o.o. w Kaliszu**

zgodnie z uzgodnieniem - ~~bez uwag~~ - z uwagami ---

Załącznik nr 2/9.

7. **„NETIA” S.A.**

~~bez uwag~~ - z uwagami - zgodnie z uzgodnieniem ---

Załącznik nr 1/9.

8. **Orange Polska S.A.**

bez uwag - z uwagami - zgodnie z uzgodnieniem


9. **PSG Sp. z o.o. – Oddział Zakład Gazowniczy w Poznaniu – Gazownia w Ostrowie Wlkp.**

~~bez uwag~~ - z uwagami - zgodnie z uzgodnieniem ---

Załącznik nr 4a/9 i 4b/9.

10. **Wielkopolska Sieć Szerokopasmowa S.A. - Wysogotowo / Fiberhost S.A. – Wysogotowo**

~~bez uwag~~ - z uwagami - zgodnie z uzgodnieniem ---



Przewodniczący  
Narady Koordynacyjnej  
Z up. STAROSTY  
Starszy Inspektor  
Marek Holman

9a

10a. Związek Spółek Wodnych w Kępnie

~~bez uwag - z uwagami~~ zgodnie z uzgodnieniem

Załącznik nr 9/9.

ODPIS

- 3 -

11. „Wodociągi Kępńskie” Sp. z o.o. w Kępnie

~~bez uwag - z uwagami~~ zgodnie z uzgodnieniem

PROKURENT

Krzysztof Kempa

„WODOCIĄGI KĘPŃSKIE” Sp. z o.o.  
63-600 Kępno, ul. Wrocławska 40  
tel. centr. 62 78 224 50  
fax 62 78 299 74  
wodociąg 62 78 223 62  
NIP 610-11-63-534, Regon 250754952

12. Starostwo Powiatowe w Kępnie – Wydział G.K.K. i G.N.

~~bez uwag - z uwagami~~

NARADA KOORDYNACYJNA ZOSTAŁA PRZEPROWADZONA METODĄ „HYBRYDOWĄ”  
TZN. W CZĘŚCI TRADYCYJNIE, A W CZĘŚCI „ZDALNIE”/ELEKTRONICZNIE PATRZ  
WPISY/ZALĄCZNIKI POSZCZEGÓLNYCH W/W PODMIOTÓW.

(UZGODNIONO POZYTYWNE – POD WARUNKAMI – PATRZ PKT./ZALĄCZNIKI NR:

2, 4, 5, 6, 7, 9, 10, 10a).

protokolant:

Starszy Inspektor

inż. Marek Hofman

W naradzie koordynacyjnej uczestniczyli za pomocą środków komunikacji  
elektronicznej przedstawiciele (oznaczenie reprezentowanych podmiotów –  
treść protokołu z narady koordynacyjnej została z nimi uzgodniona):

POWIATOWY ZARZĄD DRÓG W KĘPNIE.

URZĄD GMINY W BARANOWIE.

„ENERGA – OPERATOR” S.A. – ODDZIAŁ W KALISZU – RD KĘPNO.

„OŚWIETLENIE ULICZNE I DROGOWE” Sp. z o.o. w KALISZU.

„NETIA” S.A.

PSG Sp. z o.o. – ODDZIAŁ ZAKŁAD GAZOWNICZY A POZNANIV – GAZOWNIA W OSTROWIE

WSS S.A. – WYSOGÓTOWO / FIBERHOST S.A. – WYSOGÓTOWO.

ZWIĄZEK SPOŁEK WODNYCH W KĘPNIE.

W naradzie koordynacyjnej pomimo zawiadomienia nie uczestniczyli

przedstawiciele (oznaczenie reprezentowanych podmiotów):

POWIATOWY INSPEKTOR NADZORU BUDOWLANEGO W KĘPNIE.

ORANGE POLSKA S.A.

W/w projektowany obiekt - UZGODNIONO \*)

~~OCENIONO JAKO NIEPRAWIDŁOWY \*)~~

Na tym protokół zakończono.

STAROSTWO POWIATOWE W KĘPNIE  
Wydział Geodezji, Kartografii,  
Katastru i Gospodarki Gruntami

06-08-2025

Za zgodność odpisu kserokopii  
z oryginałem

Przewodniczący  
Narady Koordynacyjnej  
Złoty Stanisław  
Starszy inspektor  
Marek Hofman

ODPIS

- 4 -

**Podpisy uczestników Narady Koordynacyjnej:**

- 1) .....
- 2) .....
- 3) ..... *Chabach* .....
- 4) .....
- 5) .....
- 6) .....
- 7) .....
- 8) .....
- 9) .....
- 10) .....
- 11) ..... *[Signature]* .....

M.H. tel. 62 7828-920

\*) lub: do dnia ..... (w przypadku narady zdalnej)  
\*\*) niepotrzebne skreślić

**Przewodniczył i protokółował :**

Przewodniczący  
Narady Koordynacyjnej  
Z up. STAROSTY  
Starszy Inspektor  
*Marek Hofman*



Przewodniczący  
Narady Koordynacyjnej  
Z up. STAROSTY  
Starszy Inspektor  
*Marek Hofman*

100a



Załącznik NR 1/9  
DO PROTOKOŁU NR ODGK.6630.12.2025

**Marek Hofman - Starostwo Powiatowe w Kępnie**

**Od:** Taraska Paweł <Paweł.Taraska@netia.pl>  
**Wysłano:** wtorek, 5 sierpnia 2025 21:33  
**Do:** Marek Hofman - Starostwo Powiatowe w Kępnie  
**Temat:** ODP: [EXT] CZĘŚĆ 1/2 - Narada koordynacyjna w dniu 06.08.2025r. - ŚRODA !!!  
(od godz. 9 do godz. 14) - Starostwo Powiatowe w Kępnie - ul. Staszica 12, pokój  
Nr 16 - województwo wielkopolskie - powiat kępiński ;  
**Załączniki:** Kępno\_LISTA TEMATÓW NARADA KOORDYNACYJNA 06.08.2025.pdf

**ODPIS**

pozdrawiam Paweł Taraska  
tel. 504 231 288

**Od:** Marek Hofman - Starostwo Powiatowe w Kępnie <marek.hofman@powiatkepno.pl>  
**Wysłane:** wtorek, 5 sierpnia 2025 11:40  
**Do:** maciej.hojenski@pzd.kepno.pl <maciej.hojenski@pzd.kepno.pl>; bozena.dziergwa@pzd.kepno.pl  
<bozena.dziergwa@pzd.kepno.pl>; kkempa@wodociagi.kepno.pl <kkempa@wodociagi.kepno.pl>;  
zarzad@wodociagi.kepno.pl <zarzad@wodociagi.kepno.pl>; Marek Misala <Marek.Misala@um.kepno.pl>;  
biuro@wodociagi.kepno.pl <biuro@wodociagi.kepno.pl>; Wielkopolska Sieć Szerokopasmowa  
<sekretariat@wsssa.pl>; Marek Misala <robert.kula@um.kepno.pl>; Mirosław Gąszczak  
<miroslaw.gaszczak@powiatkepno.pl>; INEA S.A. <uzgodnienia@inea.com.pl>; 'WSS S.A.'  
<uzgodnienia\_wss@operatorwss.pl>; orange Centrum <ZZSS.Narady.Koordynacyjne.Centrum@orange.com>;  
'Uzgodnienia Fiberhost' <uzgodnienia@fiberhost.com.pl>; Tomasz Jerczyński <bgk@leka-opatowska.pl>; Tomasz  
Jerczyński <sekretariat@leka-opatowska.pl>; Biuro PINB KĘPNO <biuro@kepno.pinb.gov.pl>; Kierownik PINB Kępno  
<kierownik@kepno.pinb.gov.pl>; Taraska Paweł <Paweł.Taraska@netia.pl>; Widera Olga <Olga.Widera@netia.pl>;  
Konrad Sikora <konrad.sikora@energa-operator.pl>; Marek Poziemski <marek.poziemski@energa-operator.pl>;  
'mateusz Fiołka' <mateusz.fiolka@energa-operator.pl>; krystian.kokot@psgaz.pl <krystian.kokot@psgaz.pl>; Andrzej  
Pakuła <andrzej.pakuła@psgaz.pl>; Marek Pilarski <marek.pilarski@psgaz.pl>; Marta Jarmuż  
<marta.jarmuz@psgaz.pl>; Paweł Kortus <pawel.kortus@psgaz.pl>; Bartosz Żyżniewski <bzyzniewski@oid.pl>;  
Patrik Kopczyński <pkopczynski@oid.pl>; Paweł Cichecki <pcichecki@oid.pl>; poczta@oid.pl <poczta@oid.pl>;  
Szymon Kubiak <Skubiak@oid.pl>; Nadzór Wodny Kępno <nw-kepno@wody.gov.pl>; Nadzór Wodny Milicz <nw-  
milicz@wody.gov.pl>; Nadzór Wodny Namysłów <aleksandra.zatylina@wody.gov.pl>; Nadzór Wodny Namysłów  
<nw-namyslow@wody.gov.pl>; Agnieszka Friebe <agnieszka.friebe@gaz-system.pl>; Janusz Wesółowski  
<janusz.wesolowski@gaz-system.pl>; Krzysztof Polehojko <krzysztof.polehojko@gaz-system.pl>; Maria Łasińska  
<maria.lasinska@gaz-system.pl>; Sylwia Łopatka <sylwia.lopata@gaz-system.pl>; gmina@baranow.pl  
<gmina@baranow.pl>; Patrycja Lenort <patrycja.lenort@baranow.pl>; Adam Brząkała <adam.brzakala@bralin.pl>  
**Temat:** [EXT] CZĘŚĆ 1/2 - Narada koordynacyjna w dniu 06.08.2025r. - ŚRODA !!! (od godz. 9 do godz. 14) -  
Starostwo Powiatowe w Kępnie - ul. Staszica 12, pokój Nr 16 - województwo wielkopolskie - powiat kępiński ;

**UWAGA ! Proszę o przesłanie koordynacji / uzgodnienia  
najpóźniej w dniu Narady tj. 06.08.2025r. (PILNE) !  
ponieważ później mogę być nieobecny !!!**

ODGK.6630.1.22.2025

**SPIS SPRAW (WOKANDA)**  
będących przedmiotem – tematem narady koordynacyjnej  
w dniu 06.08.2025r.



zgodność odpisu / skserokopii  
z oryginałem Przewodniczący  
Narady Koordynacyjnej  
Z up. S. J. CSY  
Starszy Inżynier  
Marek Hofman

**ODPIS**

Lista tematów uzgodnionych przez firmę Netia SA na naradzie koordynacyjnej w Starostwie Powiatowym w Kępnie przeprowadzonej drogą elektroniczną w dniu 06.08.2025r.

Nr Sprawy	Stanowisko Netia SA
159/2025	Uzgadnia się z następującymi uwagami: -prace w pobliżu urządzeń telekomunikacyjnych prowadzić bez sprzętu mechanicznego, pod nadzorem przedstawiciela Netii -kolidujące urządzenia telekomunikacyjne należy zabezpieczyć zgodnie z normami -w przypadku wystąpienia konieczności przebudowy P.T. uzgodnić z Netia S.A. Wrocław, ul. Strzegomska 142A -powiadomić o terminie rozpoczęcia robót na adres nadzory@netia.pl
160/2025	Bez uwag
161/2025	Bez uwag
162/2025	Bez uwag
164/2025	Bez uwag
165/2025	Uzgadnia się z następującymi uwagami: -prace w pobliżu urządzeń telekomunikacyjnych prowadzić bez sprzętu mechanicznego, pod nadzorem przedstawiciela Netii -kolidujące urządzenia telekomunikacyjne należy zabezpieczyć zgodnie z normami -w przypadku wystąpienia konieczności przebudowy P.T. uzgodnić z Netia S.A. Wrocław, ul. Strzegomska 142A -powiadomić o terminie rozpoczęcia robót na adres nadzory@netia.pl
166/2025	Bez uwag
167/2025	Bez uwag
168/2025	Bez uwag
169/2025	Bez uwag
170/2025	Bez uwag
171/2025	Bez uwag
172/2025	Bez uwag
173/2025	Bez uwag

Uzgadniam treść protokołów z bieżącej narady koordynacyjnej.

Przedstawiciel Netia S.A.  
*PAWEŁ TARASKA*  
PAWEŁ TARASKA



Przewodniczący  
Narady Koordynacyjnej  
Z up. STAROSTY  
Starszy Inżynier  
Marek Hoffman

Mo.



*Załącznik NR 2/9  
DO PROTOKOŁU NR ODGK.6630.122.2025*

**Marek Hofman - Starostwo Powiatowe w Kępnie**

**Od:** Paweł Cichecki <pcichecki@ouid.pl>  
**Wysłano:** środa, 6 sierpnia 2025 08:53  
**Do:** Marek Hofman - Starostwo Powiatowe w Kępnie  
**DW:** Szymon Kubiak  
**Temat:** RE: CZĘŚĆ 1/2 - Narada koordynacyjna w dniu 06.08.2025r. - ŚRODA !!! (od godz. 9 do godz. 14) - Starostwo Powiatowe w Kępnie - ul. Staszica 12, pokój Nr 16 - województwo wielkopolskie - powiat kępiński ;

**ODPIS**

Dzień dobry

Poniżej przedstawiam stanowiska Oświetlenie Uliczne i Drogowe sp. z o.o. w sprawach będących przedmiotem narady koordynacyjnej z dnia 06.08.2025 r.

ODGK.6630.1.22.2025

**SPIS SPRAW (WOKANDA)**

będących przedmiotem – tematem narady koordynacyjnej  
w dniu 06.08.2025r.

STAROSTWO POWIATOWE W KĘPNIE  
Wydział Geodezji, Kartografii,  
Katastru i Gospodarki Gruntami

16-08-2025

Za zgodność odpisu/kserokopii  
z oryginałem

1. Sieć wodociągowa z przyłączami, sieć kanalizacji sanitarnej z przyłączami, sieć kanalizacji deszczowej z przyłączami (przebudowy) – m. KĘPNO – ul. PARKOWA oraz ul.: DĄBROWSKIEGO, WOLNOŚCI (przyłączenia) (159/25 – sk) ; uzgadnia się z uwagą: W pobliżu infrastruktury oświetlenia prace prowadzić ręcznie z zachowaniem szczególnej ostrożności, dopuszcza się istnienie niezinventaryzowanej infrastruktury oświetlenia. W miejscach zbliżeń zachować normatywne odległości. W miejscach skrzyżowań z kablami oświetlenia na kable należy nałożyć rury osłonowe dwudzielne o średnicy min 75mm. Wszelkie szkody oraz ewentualne kolizje wynikłe w trakcie prac Inwestor usunie własnym kosztem i staraniem. O terminie rozpoczęcia prac powiadomić Spółkę OUIID przynajmniej z 14 dniowym wyprzedzeniem
2. Przyłącze energetyczne NN kablowe do działki Nr 1369/1 – BARANÓW – okolica ul. POLNEJ – gmina BARANÓW (160/25 – bk) ; - bez uwag
3. Przyłącze energetyczne NN kablowe do działki Nr 973/62 – MIKORZYN – ul. MIKORY – gmina KĘPNO (161/25 – bk) ; - bez uwag
4. Przyłącze energetyczne NN kablowe do działki Nr 1336 – OPATÓW – ul. NISKA – gmina ŁĘKA OPATOWSKA (162/25 – sk) ; - bez uwag
5. Przyłącze energetyczne NN kablowe do działki Nr 3102 – m. KĘPNO – ul. L. WYCZÓŁKOWSKIEGO (164/25 – sk) ; uzgadnia się z uwagą: W pobliżu infrastruktury oświetlenia prace prowadzić ręcznie z zachowaniem szczególnej ostrożności, dopuszcza się istnienie niezinventaryzowanej infrastruktury oświetlenia. W miejscach zbliżeń zachować normatywne odległości. W miejscach skrzyżowań z kablami oświetlenia na kable należy nałożyć rury osłonowe dwudzielne o średnicy min 75mm. Wszelkie szkody oraz ewentualne kolizje wynikłe w trakcie prac Inwestor usunie własnym kosztem i staraniem. O terminie rozpoczęcia prac powiadomić Spółkę OUIID przynajmniej z 14 dniowym wyprzedzeniem
6. Przyłącze energetyczne NN kablowe dot. działki Nr 1997 – m. KĘPNO – okolica ul. : STASZICA i KOŚCIUSZKI (poza pasami drogowymi) (165/25 – sk) ; uzgadnia się z uwagą: W pobliżu infrastruktury oświetlenia prace prowadzić ręcznie z zachowaniem szczególnej ostrożności, dopuszcza się istnienie niezinventaryzowanej infrastruktury oświetlenia. W miejscach zbliżeń zachować normatywne odległości. W miejscach skrzyżowań z kablami oświetlenia na kable należy nałożyć rury osłonowe dwudzielne o średnicy min 75mm. Wszelkie szkody oraz ewentualne kolizje wynikłe w trakcie prac Inwestor



usunie własnym kosztem i staraniem. O terminie rozpoczęcia prac powiadomić Spółkę OUIID przynajmniej z 14 dniowym wyprzedzeniem

- 7. Przyłącze energetyczne NN kablowe do działki Nr 21/5 – OSINY – gmina KĘPNO**  
(166/25–bk); - bez uwag
- 8. Przyłącze energetyczne NN kablowe dot. działki Nr 1840/8 (1840/5) – m. KĘPNO –**  
okolica ul.: 3-GO MAJA i WOLNOŚCI (poza pasami drogowymi) (167/25 – bk) ; - bez uwag
- 9. Linia energetyczna NN kablowa zasilająca dot. działki Nr 724/5 – BARANÓW –**  
ul. OLIMPIJSKA – gmina BARANÓW (168/25 – bk) ; - bez uwag
- 10. Linia telekomunikacyjna kablowa (przebudowa istniejącego odcinka) – GOLA – gmina**  
BRALIN (169/25 – sk) ; - bez uwag
- 11. Linia energetyczna SN kablowa wraz ze słupami ( przebudowa odcinka linii**  
napowietrznej) – m. KĘPNO – okolica ul. POTWOROWSKIEGO (170/25 – bk) ; - bez uwag
- 12. Sieć/ linia energetyczna NN kablowa ze słupem (przebudowa istniejącego odcinka) –**  
MROCZEŃ – ul. KATARZYŃKA (i okolica) – gmina BARANÓW (171/25 – bk) ; - bez uwag
- 13. Linie energetyczne NN kablowe : zasilająca (przebudowa) oraz oświetlenia drogowego z**  
latarniami (przebudowa i budowa) –DONABORÓW –gmina BARANÓW (172/25 – sk); - bez uwag
- 14. Sieć/ linia energetyczna SN kablowa wraz ze stacją transformatorową do zasilania stacji**  
ładowania pojazdów elektrycznych – dot. działki Nr 329/5 – MROCZEŃ –  
okolica ul. KRAJOWEJ (poza pasem drogowym) – gmina BARANÓW (136/25 – bk) ; - bez uwag
- 15. Sieć/ linia energetyczna SN kablowa wraz ze stacją transformatorową do zasilania stacji**  
ładowania pojazdów elektrycznych – dot. działki Nr 229/3 – RZETNIA – gmina  
KĘPNO (173/25 – sk) ; - bez uwag

Paweł Cichecki  
Samodzielny referent ds. eksploatacji oświetlenia  
tel. 062 598 64 19, kom. 696 122 575  
email: [pcichecki@ouid.pl](mailto:pcichecki@ouid.pl)



**OŚWIETLENIE**  
**ULICZNE I DROGOWE SP. Z O.O.**  
ul. Wrocławska 71A, 62-800 Kalisz

Tel. 62 598 52 70  
E-mail: [poczta@ouid.pl](mailto:poczta@ouid.pl)  
[www.oswietlenie.kalisz.pl](http://www.oswietlenie.kalisz.pl)

STAROSTWO POWIATOWE W KĘPNIE  
Wydział Geodezji, Kartografii,  
Katastru i Gospodarki Gruntami  
06-08-2025  
Za zgodność odpisu z oryginałem

From: Marek Hofman - Starostwo Powiatowe w Kępnie <marek.hofman@powiatkepno.pl>

Sent: Tuesday, August 5, 2025 1:41 PM

To: maciej.hojenski@pzd.kepno.pl; bozena.dziergwa@pzd.kepno.pl; kkempa@wodociagi.kepno.pl;  
zarzad@wodociagi.kepno.pl; Marek Miśała <Marek.Misala@um.kepno.pl>; biuro@wodociagi.kepno.pl;  
Wielkopolska Sieć Szerokopasmowa <sekretariat@wsssa.pl>; Marek Miśała <robert.kula@um.kepno.pl>; Mirosław  
Gąszczak <miroslaw.gaszczak@powiatkepno.pl>; INEA S.A. <uzgodnienia@inea.com.pl>; 'WSS S.A.'  
<uzgodnienia\_wss@operatorwss.pl>; orange Centrum <ZZSS.Narady.Koordynacyjne.Centrum@orange.com>;  
'Uzgodnienia Fiberhost' <uzgodnienia@fiberhost.com.pl>; Tomasz Jerczyński <bgk@leka-opatowska.pl>; Tomasz  
Jerczyński <sekretariat@leka-opatowska.pl>; Biuro PINB KĘPNO <biuro@kepno.pinb.gov.pl>; Kierownik PINB Kępno  
<kierownik@kepno.pinb.gov.pl>; Taraska Paweł (Netia) <Pawel.Taraska@netia.pl>; Widera Olga

*Załącznik NR 3/9  
DO PROTOKOŁU NR ODGK.6630.12.2025*

**Marek Hofman - Starostwo Powiatowe w Kępnie**

**Od:** Werner Szymon <Szymon.Werner@energa-operator.pl>  
**Wysłano:** środa, 6 sierpnia 2025 08:55  
**Do:** Marek Hofman - Starostwo Powiatowe w Kępnie  
**Temat:** RE: CZĘŚĆ 1/2 - Narada koordynacyjna w dniu 06.08.2025r. - ŚRODA !!! (od godz. 9 do godz. 14) - Starostwo Powiatowe w Kępnie - ul. Staszica 12, pokój Nr 16 - województwo wielkopolskie - powiat kępiński ;

**ODPIS**

UZGODNIONO lokalizację projektowanych obiektów w odniesieniu do istniejących i projektowanych sieci el-en. Zmiany trasy i lokalizacji podlegają ponownemu uzgodnieniu. Skrzyżowania i zbliżenia wykonać zgodnie z obowiązującymi przepisami i normami. Wszelkie kolizje wynikłe w trakcie prowadzenia robót Inwestor usunie własnym kosztem i staraniem po uzgodnieniu w RD Kępno. Koszty naprawy i poniesione straty, jak również utracę korzyści przez Rejon Dystrybucji w Kępnie w efekcie uszkodzeń urządzeń energetycznych podczas wykonywania robót pokrywa wykonawca. Prace w pobliżu istniejącej sieci el-en. prowadzić ręcznie z zachowaniem szczególnej ostrożności. Faktyczny przebieg podziemnej sieci el-en. ustalić na podstawie wykopów próbnych..

Szymon Werner  
Inżynier Wiodący ds. Dokumentacji Energetycznej  
Dział dokumentacji Energetycznej


T +48 62 500-2466  
[szymon.werner@energa-operator.pl](mailto:szymon.werner@energa-operator.pl)



Energa-Operator S.A.  
Oddział w Kaliszu  
Al. Wolności 8, 62-800 Kalisz  
[www.energa-operator.pl](http://www.energa-operator.pl)

Energa-Operator S.A., ul. Marynarki Polskiej 130, 80-557 Gdańsk  
Sąd Rejonowy Gdańsk - Północ, VII Wydział Gospodarczy  
Krajowego Rejestru Sądowego, KRS 0000033455, NIP: 583-000-11-90,  
Regon 190275904, Kapitał zakładowy/wpłacony 1 356 110 400 zł

Niniejsza wiadomość wraz z załącznikami zawiera informacje poufne, chronione w Energa - Operator S.A., które mogą być przetwarzane jedynie za jej zgodą lub na podstawie umowy o zachowaniu poufności. Jeżeli otrzymali Państwo tę wiadomość przez pomyłkę prosimy o poinformowanie nas o tym fakcie pocztą elektroniczną oraz skasowanie tej wiadomości wraz z wszystkimi załącznikami.



**From:** Marek Hofman - Starostwo Powiatowe w Kępnie <marek.hofman@powiatkepno.pl>

**Sent:** Tuesday, August 5, 2025 2:06 PM

**To:** andrzej.malys@um.kepno.pl; Werner Szymon <Szymon.Werner@energa-operator.pl>

**Subject:** CZĘŚĆ 1/2 - Narada koordynacyjna w dniu 06.08.2025r. - ŚRODA !!! (od godz. 9 do godz. 14) - Starostwo Powiatowe w Kępnie - ul. Staszica 12, pokój Nr 16 - województwo wielkopolskie - powiat kępiński ;

**Importance:** High

**UWAGA ! Proszę o przesłanie koordynacji / uzgodnienia najpóźniej w dniu Narady tj. 06.08.2025r. (PILNE) !  
ponieważ później mogę być nieobecny !!!**

ODGK.6630.1.22.2025

SPIS SPRAW ( WOKANDA )  
będących przedmiotem – tematem narady koordynacyjnej



w dniu 06.08.2025r.

**ODPIS**

1. Sieć wodociągowa z przyłączami, sieć kanalizacji sanitarnej z przyłączami, sieć kanalizacji deszczowej z przyłączami (przebudowy) – m. KĘPNO – ul. PARKOWA oraz ul.: DĄBROWSKIEGO, WOLNOŚCI (przyłączenia) (159/25 – sk) ;
2. Przyłącze energetyczne NN kablowe do działki Nr 1369/1 – BARANÓW – okolica ul. POLNEJ – gmina BARANÓW (160/25 – bk) ;
3. Przyłącze energetyczne NN kablowe do działki Nr 973/62 – MIKORZYN – ul. MIKORY – gmina KĘPNO (161/25 – bk) ;
4. Przyłącze energetyczne NN kablowe do działki Nr 1336 – OPATÓW – ul. NISKA – gmina ŁĘKA OPATOWSKA (162/25 – sk) ;
5. Przyłącze energetyczne NN kablowe do działki Nr 3102 – m. KĘPNO – ul. L. WYCZÓŁKOWSKIEGO (164/25 – sk) ;
6. Przyłącze energetyczne NN kablowe dot. działki Nr 1997 – m. KĘPNO – okolica ul. : STASZICA i KOŚCIUSZKI (poza pasami drogowymi) (165/25 – sk) ;
7. Przyłącze energetyczne NN kablowe do działki Nr 21/5 – OSINY – gmina KĘPNO (166/25 – bk) ;
8. Przyłącze energetyczne NN kablowe dot. działki Nr 1840/8 (1840/5) – m. KĘPNO – okolica ul.: 3-GO MAJA i WOLNOŚCI (poza pasami drogowymi) (167/25 – bk) ;
9. Linia energetyczna NN kablowa zasilająca dot. działki Nr 724/5 – BARANÓW – ul. OLIMPIJSKA – gmina BARANÓW (168/25 – bk) ;
10. Linia telekomunikacyjna kablowa (przebudowa istniejącego odcinka) – GOLA – gmina BRALIN (169/25 – sk) ;
11. Linia energetyczna SN kablowa wraz ze słupami ( przebudowa odcinka linii napowietrznej) – m. KĘPNO – okolica ul. POTWOROWSKIEGO (170/25 – bk) ;
12. Sieć/ linia energetyczna NN kablowa ze słupem (przebudowa istniejącego odcinka) – MROCZEŃ – ul. KATARZYŃKA (i okolica) – gmina BARANÓW (171/25 – bk) ;
13. Linie energetyczne NN kablowe : zasilająca (przebudowa) oraz oświetlenia drogowego z latarniami (przebudowa i budowa) –DONABORÓW –gmina BARANÓW (172/25 – sk);
14. Sieć/ linia energetyczna SN kablowa wraz ze stacją transformatorową do zasilania stacji ładowania pojazdów elektrycznych – dot. działki Nr 329/5 – MROCZEŃ – okolica ul. KRAJOWEJ (poza pasem drogowym) – gmina BARANÓW (136/25 – bk) ;
15. Sieć/ linia energetyczna SN kablowa wraz ze stacją transformatorową do zasilania stacji ładowania pojazdów elektrycznych – dot. działki Nr 229/3 – RZETNIA – gmina KĘPNO (173/25 – sk) ;

### NOWA INFORMACJA – WAŻNE !!!

Ponadto, informuję również, że Państwa uzgodnienie – e’mail będzie stanowiło załącznik do protokołów

z w/w narady koordynacyjnej.

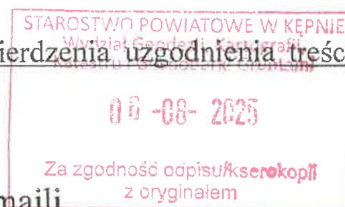
W związku z powyższym proszę o przesłanie również potwierdzenia uzgodnienia treści protokołów z bieżącej

Narady koordynacyjnej !

Informacja dot. narady koordynacyjnej i przesłanych e’maili

Niniejsza wokanda dot. narady koordynacyjnej składa się z czterech części (e’maili) , w których załączone

są skany map projektowych w rozpakowującym się programie RAR .



Przewodniczący  
Narady Koordynacyjnej  
Z up. STAFOSTY  
Starszy Inspektor  
Marek Holman



Załącznik NR 4a/9  
DO PROTOKOŁU NR OPSK.6830.172.2025

**Marek Hofman - Starostwo Powiatowe w Kępnie**

Od: Pakuła Andrzej (PSG) <andrzej.pakuła@psgaz.pl>  
Wysłano: środa, 6 sierpnia 2025 09:02  
Do: Marek Hofman - Starostwo Powiatowe w Kępnie  
Temat: Narada koordynacyjna w dniu 06.08.2025r.

**ODPIS**

**Dzień dobry**

1. Sieć wodociągowa z przyłączami, sieć kanalizacji sanitarnej z przyłączami, sieć kanalizacji deszczowej z przyłączami (przebudowy) – m. KĘPNO – ul. PARKOWA oraz ul.: DĄBROWSKIEGO, WOLNOŚCI (przyłączenia) (159/25 – sk) ;

– Szczegółowy przebieg gazociągu i przyłączy należy ustalić w terenie na podstawie przekopów próbnych. W miejscach zbliżeń do sieci gazowej zachować wymagane przepisami odległości. Przy skrzyżowaniach z siecią gazową zachować wymagania określone w normie PN-91/M-34501. Roboty ziemne w obrębie sieci gazowych wykonywać ręcznie. W terminie 14 dni przed rozpoczęciem robót Wykonawca zobowiązany jest zgłosić się do odpowiedniej terytorialnie jednostki eksploatującej w PSG OZG w Poznaniu tj. do Gazowni w Ostrowie Wielkopolskim, ul. Partyzancka 27, tel. (022) 444 33 33, mail: [gazownia.ostrow.wielkopolski@psgaz.pl](mailto:gazownia.ostrow.wielkopolski@psgaz.pl) w celu powiadomienia o przystąpieniu do prac. Regulacja wysokości armatury i sieci gazowej oraz usuwanie ewentualnych kolizji na koszt inwestora. ZACHOWAĆ ODLEGŁOŚCI ZGODNE ZE STREFA KONTROLOWANĄ GAZOCIĄGU NA PODSTAWIE DZ.U. Z DN 4 CZERWCA 2013 R POZ 640. ZWRÓCIĆ UWAGĘ NA PONOWNE PRAWDŁOWE UŁOŻENIE TAŚMY OSTRZEGAWCZEJ NA GAZOCIĄGU

2. Przyłącze energetyczne NN kablowe do działki Nr 1369/1 – BARANÓW – okolica ul. POLNEJ – gmina BARANÓW (160/25 – bk) ;  
– Bez uwag.
3. Przyłącze energetyczne NN kablowe do działki Nr 973/62 – MIKORZYN – ul. MIKORY – gmina KĘPNO (161/25 – bk) ;  
– Bez uwag.
4. Przyłącze energetyczne NN kablowe do działki Nr 1336 – OPATÓW – ul. NISKA – gmina ŁĘKA OPATOWSKA (162/25 – sk) ;  
– Bez uwag.

STAROSTWO POWIATOWE W KĘPNIE  
Wydział Geodezji, Kartografii,  
Kadry i Gospodarki Gruntami  
06-08-2025  
Za zgodność odpisu/kserokopii  
z oryginałem

5. Przyłącze energetyczne NN kablowe do działki Nr 3102 – m. KĘPNO – ul. L. WYCZÓŁKOWSKIEGO (164/25 – sk) ;

– Szczegółowy przebieg gazociągu i przyłączy należy ustalić w terenie na podstawie przekopów próbnych. W miejscach zbliżeń do sieci gazowej zachować wymagane przepisami odległości. Przy skrzyżowaniach z siecią gazową zachować wymagania określone w normie PN-91/M-34501. Roboty ziemne w obrębie sieci gazowych wykonywać ręcznie. W terminie 14 dni przed rozpoczęciem robót Wykonawca zobowiązany jest zgłosić się do odpowiedniej terytorialnie jednostki eksploatującej w PSG OZG w Poznaniu tj. do Gazowni w Ostrowie Wielkopolskim, ul. Partyzancka 27, tel. (022) 444 33 33, mail: [gazownia.ostrow.wielkopolski@psgaz.pl](mailto:gazownia.ostrow.wielkopolski@psgaz.pl) w celu powiadomienia o przystąpieniu do prac. Regulacja wysokości armatury i sieci gazowej oraz usuwanie ewentualnych kolizji na koszt inwestora. ZACHOWAĆ ODLEGŁOŚCI ZGODNE ZE STREFA KONTROLOWANĄ GAZOCIĄGU NA PODSTAWIE DZ.U. Z DN 4 CZERWCA 2013

**R POZ 640. ZWRÓCIĆ UWAGĘ NA PONOWNE PRAWIDŁOWE UŁOŻENIE TAŚMY  
OSTRZEGAWCZEJ NA GAZOCIĄGU**

- 6. Przyłącze energetyczne NN kablowe dot. działki Nr 1997 – m. KĘPNO –  
okolica ul. : STASZICA i KOŚCIUSZKI (poza pasami drogowymi) (165/25 – sk) ;**

**– Bez uwag.**

- 7. Przyłącze energetyczne NN kablowe do działki Nr 21/5 – OSINY – gmina KĘPNO  
(166/25–bk);**

**– Szczegółowy przebieg gazociągu i przyłączy należy ustalić w terenie na podstawie przekopów próbných. W miejscach zbliżeń do sieci gazowej zachować wymagane przepisami odległości. Przy skrzyżowaniach z siecią gazową zachować wymagania określone w normie PN-91/M-34501. Roboty ziemne w obrębie sieci gazowych wykonywać ręcznie. W terminie 14 dni przed rozpoczęciem robót Wykonawca zobowiązany jest zgłosić się do odpowiedniej terytorialnie jednostki eksploatującej w PSG OZG w Poznaniu tj. do Gazowni w Ostrowie Wielkopolskim, ul. Partyzancka 27, tel. (022) 444 33 33, mail: [gazownia.ostrow.wielkopolski@psgaz.pl](mailto:gazownia.ostrow.wielkopolski@psgaz.pl) w celu powiadomienia o przystąpieniu do prac. Regulacja wysokości armatury i sieci gazowej oraz usuwanie ewentualnych kolizji na koszt inwestora. ZACHOWAĆ ODLEGŁOŚCI ZGODNE ZE STREFA KONTROLOWANĄ GAZOCIĄGU NA PODSTAWIE DZ.U. Z DN 4 CZERWCA 2013 R POZ 640. ZWRÓCIĆ UWAGĘ NA PONOWNE PRAWIDŁOWE UŁOŻENIE TAŚMY OSTRZEGAWCZEJ NA GAZOCIĄGU**

- 8. Przyłącze energetyczne NN kablowe dot. działki Nr 1840/8 (1840/5) – m. KĘPNO –  
okolica ul.: 3-GO MAJA i WOLNOŚCI (poza pasami drogowymi) (167/25 – bk) ;**

**– Szczegółowy przebieg gazociągu i przyłączy należy ustalić w terenie na podstawie przekopów próbných. W miejscach zbliżeń do sieci gazowej zachować wymagane przepisami odległości. Przy skrzyżowaniach z siecią gazową zachować wymagania określone w normie PN-91/M-34501. Roboty ziemne w obrębie sieci gazowych wykonywać ręcznie. W terminie 14 dni przed rozpoczęciem robót Wykonawca zobowiązany jest zgłosić się do odpowiedniej terytorialnie jednostki eksploatującej w PSG OZG w Poznaniu tj. do Gazowni w Ostrowie Wielkopolskim, ul. Partyzancka 27, tel. (022) 444 33 33, mail: [gazownia.ostrow.wielkopolski@psgaz.pl](mailto:gazownia.ostrow.wielkopolski@psgaz.pl) w celu powiadomienia o przystąpieniu do prac. Regulacja wysokości armatury i sieci gazowej oraz usuwanie ewentualnych kolizji na koszt inwestora. ZACHOWAĆ ODLEGŁOŚCI ZGODNE ZE STREFA KONTROLOWANĄ GAZOCIĄGU NA PODSTAWIE DZ.U. Z DN 4 CZERWCA 2013 R POZ 640. ZWRÓCIĆ UWAGĘ NA PONOWNE PRAWIDŁOWE UŁOŻENIE TAŚMY OSTRZEGAWCZEJ NA GAZOCIĄGU**

- 9. Linia energetyczna NN kablowa zasilająca dot. działki Nr 724/5 – BARANÓW –  
ul. OLIMPIJSKA – gmina BARANÓW (168/25 – bk) ;**

**– Bez uwag.**

- 10. Linia telekomunikacyjna kablowa (przebudowa istniejącego odcinka) – GOLA – gmina  
BRALIN (169/25 – sk) ;**

**– Bez uwag.**

- 11. Linia energetyczna SN kablowa wraz ze słupami ( przebudowa odcinka linii  
napowietrznej) – m. KĘPNO – okolica ul. POTWOROWSKIEGO (170/25 – bk) ;**

**– Bez uwag.**



Przewodniczący  
Narady Koordinacyjnej  
Z up. Starosty  
Starszy Inżynier  
Marek Wojcik



Załącznik nr 46/9

DO PROTOKOŁU NR 825/172 225

12. Sieć/ linia energetyczna NN kablowa ze słupem (przebudowa istniejącego słupa) – MROCZEŃ – ul. KATARZYŃKA (i okolica) – gmina BARANÓW (171/25 – bk) ;

– Bez uwag.

ODPIS

13. Linie energetyczne NN kablowe : zasilająca (przebudowa) oraz oświetlenia drogowego z latarniami (przebudowa i budowa) –DONABORÓW –gmina BARANÓW (172/25 – sk);

– Bez uwag.

14. Sieć/ linia energetyczna SN kablowa wraz ze stacją transformatorową do zasilania stacji ładowania pojazdów elektrycznych – dot. działki Nr 329/5 – MROCZEŃ – okolica ul. KRAJOWEJ (poza pasem drogowym) – gmina BARANÓW (136/25 – bk) ;

– Bez uwag.

15. Sieć/ linia energetyczna SN kablowa wraz ze stacją transformatorową do zasilania stacji ładowania pojazdów elektrycznych – dot. działki Nr 229/3 – RZETNIA – gmina

KĘPNO (173/25 – sk) ;

– Bez uwag.

Z poważaniem  
Andrzej Pakuła  
Starszy Mistrz Sieci i Instalacji Gazowych



Polska Spółka Gazownictwa sp. z o.o.  
Oddział Zakład Gazowniczy w Poznaniu  
Gazownia w Ostrowie Wielkopolskim  
e-mail: [andrzej.pakuła@psgaz.pl](mailto:andrzej.pakuła@psgaz.pl)  
tel. 62 768 56 40

adres korespondencyjny: ul. Partyzancka 27, 63-400 Ostrów Wielkopolski


[www.psgaz.pl](http://www.psgaz.pl)

Dane rejestrowe:

Polska Spółka Gazownictwa sp. z o.o.  
ul. Wojciecha Bandrowskiego 16, 33-100 Tarnów  
NIP 525 24 96 411, REGON 142739519, Kapitał Zakładowy: 10 685 630 000,00 zł  
KRS 0000374001, Sąd Rejonowy dla Krakowa – Śródmieście w Krakowie, XII Wydział Gospodarczy KRS

Dbaj o środowisko. Nie drukuj tego maila.

Administratorem Pani/Pana danych osobowych jest Polska Spółka Gazownictwa sp. z o.o.  
Więcej informacji o zasadach przetwarzania danych osobowych dostępnych jest na stronie internetowej: [www.psgaz.pl](http://www.psgaz.pl)



Przewodniczący  
Narady Koordinacyjnej  
Z up. starosty  
Starszy Inspektor  
Marek Holman



ODPIS

ODGK.6630.1.22.2025

**SPIS SPRAW ( WOKANDA )**  
będących przedmiotem – tematem narady koordynacyjnej  
w dniu 06.08.2025r.

1. Sieć wodociągowa z przyłączami, sieć kanalizacji sanitarnej z przyłączami, sieć kanalizacji deszczowej z przyłączami (przebudowy) – m. KĘPNO – ul. PARKOWA oraz ul.: DĄBROWSKIEGO, WOLNOŚCI (przyłączenia) (159/25 – sk) ;
2. Przyłącze energetyczne NN kablowe do działki Nr 1369/1 – BARANÓW – okolica ul. POLNEJ – gmina BARANÓW (160/25 – bk) ;
3. Przyłącze energetyczne NN kablowe do działki Nr 973/62 – MIKORZYN – ul. MIKORY – gmina KĘPNO (161/25 – bk) ;
4. Przyłącze energetyczne NN kablowe do działki Nr 1336 – OPATÓW – ul. NISKA – gmina ŁĘKA OPATOWSKA (162/25 – sk) ;
5. Przyłącze energetyczne NN kablowe do działki Nr 3102 – m. KĘPNO – ul. L. WYCZÓŁKOWSKIEGO (164/25 – sk) ;
6. Przyłącze energetyczne NN kablowe dot. działki Nr 1997 – m. KĘPNO – okolica ul. : STASZICA i KOŚCIUSZKI (poza pasami drogowymi) (165/25 – sk) ;
7. Przyłącze energetyczne NN kablowe do działki Nr 21/5 – OSINY – gmina KĘPNO (166/25 – bk) ;
8. Przyłącze energetyczne NN kablowe dot. działki Nr 1840/8 (1840/5) – m. KĘPNO – okolica ul.: 3-GO MAJA i WOLNOŚCI (poza pasami drogowymi) (167/25 – bk) ;
9. Linia energetyczna NN kablowa zasilająca dot. działki Nr 724/5 – BARANÓW – ul. OLIMPIJSKA – gmina BARANÓW (168/25 – bk) ;
10. Linia telekomunikacyjna kablowa (przebudowa istniejącego odcinka) – GOLA – gmina BRALIN (169/25 – sk) ;
11. Linia energetyczna SN kablowa wraz ze słupami ( przebudowa odcinka linii napowietrznej) – m. KĘPNO – okolica ul. POTWOROWSKIEGO (170/25 – bk) ;
12. Sieć/ linia energetyczna NN kablowa ze słupem (przebudowa istniejącego odcinka) – MROCZEŃ – ul. KATARZYŃKA (i okolica) – gmina BARANÓW (171/25 – bk) ;
13. Linie energetyczne NN kablowe : zasilająca (przebudowa) oraz oświetlenia drogowego z latarniami (przebudowa i budowa) –DONABORÓW –gmina BARANÓW (172/25 – sk);
14. Sieć/ linia energetyczna SN kablowa wraz ze stacją transformatorową do zasilania stacji ładowania pojazdów elektrycznych – dot. działki Nr 329/5 – MROCZEŃ – okolica ul. KRAJOWEJ (poza pasem drogowym) – gmina BARANÓW (136/25 – bk) ;
15. Sieć/ linia energetyczna SN kablowa wraz ze stacją transformatorową do zasilania stacji ładowania pojazdów elektrycznych – dot. działki Nr 229/3 – RZETNIA – gmina KĘPNO (173/25 – sk) ;



Przewodniczący  
Narady Koordynacyjnej  
Z up. Starosty  
Starszy Inspektor  
Marek Hoffman

15a

*Załącznik NR 5/9  
DO PROTOKOŁU NR ODPK.682.142.225*

**Marek Hofman - Starostwo Powiatowe w Kępnie**

**Od:** Uzgodnienia Fiberhost <uzgodnienia@fiberhost.com.pl>  
**Wysłano:** środa, 6 sierpnia 2025 09:16  
**Do:** Marek Hofman - Starostwo Powiatowe w Kępnie  
**Temat:** ODP: CZĘŚĆ 1/2 - Narada koordynacyjna w dniu 06.08.2025r. - ŚRODA !!! (od godz. 9 do godz. 14) - Starostwo Powiatowe w Kępnie - ul. Staszica 12, pokój Nr 16 - województwo wielkopolskie - powiat kępiński ;

**ODPIS**

Dzień dobry,

Dotyczy spraw: 159/25, 160/25, 161/25, 162/25, 164/25, 165/25, 166/25, 167/25, 168/25, 169/25, 170/25, 171/25, 172/25, 136/25, 173/25.

Fiberhost S.A. Wysogotowo, ul. Wierzbowa 84, 62-081 Przeźmierowo, informuje, iż na dzień 06.08.2025, we wskazanej lokalizacji nie występuje infrastruktura Fiberhost S.A. będąca w kolizji z opracowywanym projektem.

Przy natrafieniu w trakcie wizji lokalnej dokonywanej przez projektanta lub podczas robót ziemnych, na urządzenia Fiberhost S.A. nie naniesione na podkład mapowy, należy je zabezpieczyć i powiadomić Fiberhost S.A. (tel. 61 222 22 11, fax 61 222 11 11) w celu ustalenia trybu dalszego postępowania.


====

Dotyczy spraw: 162/25

We wskazanej lokalizacji występuje sieć Zeldy Sp. z o.o. S.K.A.

Warunki Techniczne

jakie należy spełnić przy realizacji robót na infrastrukturze Zeldy Sp. z o.o. S.K.A. zgodność odpisu/kserokopii z oryginałem



Lokalizację podziemnych urządzeń telekomunikacyjnych należy potwierdzić w terenie za pomocą przekopów próbnych.

Inwestor/Wykonawca zobowiązany jest do zabezpieczenia przed uszkodzeniem infrastruktury Zeldy Sp. z o.o. S.K.A. w sposób umożliwiający dalszą eksploatację, konserwację, modernizację czy naprawę.

Termin prac należy zgłosić, z co najmniej 3-tygodniowym wyprzedzeniem, do Centrum Zarządzania Siecią, tel. (61) 222 11 90 oraz prace.planowe@fiberhost.com.

Zobowiązuje się Inwestora i Wykonawcę robót do prowadzenia prac w sposób wykluczający możliwość powstania awarii sieci lub urządzeń Zeldy Sp. z o.o. S.K.A. W przypadku uszkodzenia w trakcie prowadzenia robót, infrastruktury Zeldy Sp. z o.o. S.K.A. należy ją zabezpieczyć i bezwzględnie powiadomić Zeldy Sp. z o.o. S.K.A. tel. (61) 222 11 90. Inwestor ponosi odpowiedzialność materialną i karną wynikającą z Kodeksu Cywilnego za spowodowanie uszkodzeń infrastruktury Zeldy Sp. z o.o. S.K.A. w czasie wykonywania robót oraz za szkody, które mogłyby powstać w przyszłości na skutek przeprowadzonych robót w tym strat tytułem braku transmisji, tj. w szczególności strat powstałych w związku z karami wynikającymi z łączących Zeldy Sp. z o.o. S.K.A. z abonentami Service-Level Agreement.



Wszelkie prace wykonywane w pobliżu infrastruktury Zeldy Sp. z o.o. S.K.A. (skrzyżowania lub zbliżenia) czy też prace związane z przebudową infrastruktury należy wykonać ręcznie zgodnie z obowiązującymi przepisami, z należytą ostrożnością, zachowując normatywne odległości, pod nadzorem osoby wskazanej przez jej właściciela (Zelda Sp. z o.o. S.K.A.). Koszt płatnego nadzoru wynosi 200 zł

netto + VAT za jedną roboczogodzinę. Zabezpieczyć dwudzielnymi rurami grubościennymi na koszt Inwestora. Przed zasypianiem miejsca zabezpieczeń podlegają odbiorowi przez służby techniczne Zeldy Sp. z o.o. S.K.A.

Przy natrąfieniu w trakcie wizji lokalnej dokonywanej przez projektanta lub podczas robót ziemnych, na urządzenia Zeldy Sp. z o.o. S.K.A. nie naniesione na podkład mapowy, należy je zabezpieczyć i powiadomić Zeldy Sp. z o.o. S.K.A. w celu ustalenia trybu dalszego postępowania.

W przypadku konieczności przebudowy lub przemieszczenia urządzeń telekomunikacyjnych Zeldy Sp. z o.o. S.K.A., Inwestor opracuje dokumentację projektowo-kosztorysową zgodnie z normą ZN-15/OPL-004, która musi być uzgodniona i zaakceptowana przez przedstawiciela Zeldy Sp. z o.o. S.K.A. oraz zleci wykonanie robót firmie specjalistycznej na własny koszt. W przypadku konieczności poniesienia kosztów przez Zeldę Sp. z o.o. S.K.A., Inwestor przedstawi ich skosztorysowaną wartość do akceptacji przez Zeldę Sp. z o.o. S.K.A.

Ewentualne przebudowy kabli światłowodowych należy dokonać w godzinach nocnych (od 24:00 do 6:00).

Ewentualne prace związane z przebudową infrastruktury zostaną protokolarnie odebrane przez osobę wskazaną przez właściciela infrastruktury (Zelda Sp. z o.o. S.K.A.).

W przypadku konieczności przebudowy sieci, po zakończeniu prac Inwestor jest zobowiązany do przekazania dokumentacji powykonawczej przebudowanej sieci która jest warunkiem odbioru prac.

Zmiany posadowienia istniejącej infrastruktury telekomunikacyjnej należy powykonawczo nanieść na mapy i dostarczyć do Zeldy Sp. z o.o. S.K.A. w formie inwentaryzacji geodezyjnej w terminie 3 miesięcy od zakończenia prac.

Pozdrawiam

Aleksandra Michałek  
Specjalista ds. Uzgodnień

tel.: 61 222 11 89, 732 437 402  
ul. Wierzbowa 84, 62-081 Wysogotowo



Od: Marek Hofman - Starostwo Powiatowe w Kępnie <marek.hofman@powiatkepno.pl>

Wysłane: wtorek, 5 sierpnia 2025 13:40

Do: maciej.hojenski@pzd.kepno.pl <maciej.hojenski@pzd.kepno.pl>; bozena.dziergwa@pzd.kepno.pl <bozena.dziergwa@pzd.kepno.pl>; kkempa@wodociagi.kepno.pl <kkempa@wodociagi.kepno.pl>; zarzad@wodociagi.kepno.pl <zarzad@wodociagi.kepno.pl>; Marek Misala <Marek.Misala@um.kepno.pl>; biuro@wodociagi.kepno.pl <biuro@wodociagi.kepno.pl>; Sekretariat WSS S.A. <sekretariat@wsssa.pl>; Marek Misala <robert.kula@um.kepno.pl>; Mirosław Gąszczak <miroslaw.gaszczak@powiatkepno.pl>; INEA S.A. <uzgodnienia@inea.com.pl>; 'WSS S.A.' <uzgodnienia\_wss@operatorwss.pl>; orange Centrum <ZZSS.Narady.Koordinacyjne.Centrum@orange.com>; Uzgodnienia Fiberhost <uzgodnienia@fiberhost.com.pl>; Tomasz Jerczyński <bgk@leka-opatowska.pl>; Tomasz Jerczyński <sekretariat@leka-opatowska.pl>; Biuro PINB KĘPNO <biuro@kepno.pinb.gov.pl>; Kierownik PINB Kępno <kierownik@kepno.pinb.gov.pl>; Taraska Paweł (Netia) <Pawel.Taraska@netia.pl>; Widera Olga <Olga.Widera@netia.pl>; Konrad Sikora <konrad.sikora@energa-operator.pl>; Marek Poziemski <marek.poziemski@energa-operator.pl>; 'mateusz Fiołka' <mateusz.fiolka@energa-operator.pl>; krystian.kokot@psgaz.pl <krystian.kokot@psgaz.pl>; Andrzej Pakuła <andrzej.pakula@psgaz.pl>; Marek Pilarski <marek.pilarski@psgaz.pl>; Marta Jarmuż <marta.jarmuz@psgaz.pl>; Paweł Kortus

Przewodniczący  
Narady Koordinacyjnej  
up. STAROSTY  
Starszy Inspektor  
Marek Hofman



*Załącznik nr 6/9  
do protokołu nr ODGK.6630.1.22.2025*

**Marek Hofman - Starostwo Powiatowe w Kępnie**

**Od:** patrycja.lenort@baranow.pl  
**Wysłano:** środa, 6 sierpnia 2025 09:20  
**Do:** 'Marek Hofman - Starostwo Powiatowe w Kępnie'  
**Temat:** RE: CZĘŚĆ 1/2 - Narada koordynacyjna w dniu 06.08.2025r. - ŚRODA !!! (od godz. 9 do godz. 14) - Starostwo Powiatowe w Kępnie - ul. Staszica 12, pokój Nr 16 - województwo wielkopolskie - powiat kępiński ;  
**Załączniki:** GP.7230.1.140.2025.PL.pdf; GP.7230.1.128.2025.PL.pdf; GP.7230.1.138.2025.PL.pdf

**ODPIS**

ODGK.6630.1.22.2025

**SPIS SPRAW (WOKANDA)**

Narada koordynacyjna  
dnia 06.08.2025r.

1. Sieć wodociągowa z przyłączami, sieć kanalizacji sanitarnej z przyłączami, sieć kanalizacji deszczowej z przyłączami (przebudowy) – m. KĘPNO – ul. PARKOWA oraz ul.: DĄBROWSKIEGO, WOLNOŚCI (przyłączenia) (159/25 – sk);  
**Nie dotyczy.**
2. Przyłącze energetyczne NN kablowe do działki Nr 1369/1 – BARANÓW – okolica ul. POLNEJ – gmina BARANÓW (160/25 – bk);  
**Nie dotyczy nieruchomości będących własnością Gminy Baranów.**
3. Przyłącze energetyczne NN kablowe do działki Nr 973/62 – MIKORZYN – ul. MIKORY – gmina KĘPNO (161/25 – bk);  
**Nie dotyczy.**
4. Przyłącze energetyczne NN kablowe do działki Nr 1336 – OPATÓW – ul. NISKA – gmina ŁĘKA OPATOWSKA (162/25 – sk);  
**Nie dotyczy.**
5. Przyłącze energetyczne NN kablowe do działki Nr 3102 – m. KĘPNO – ul. L. WYCZÓŁKOWSKIEGO (164/25 – sk);  
**Nie dotyczy.**
6. Przyłącze energetyczne NN kablowe dot. działki Nr 1997 – m. KĘPNO – okolica ul.: STASZICA i KOŚCIUSZKI (poza pasami drogowymi) (165/25 – sk);  
**Nie dotyczy.**
7. Przyłącze energetyczne NN kablowe do działki Nr 21/5 – OSINY – gmina KĘPNO (166/25 – bk);  
**Nie dotyczy.**
8. Przyłącze energetyczne NN kablowe dot. działki Nr 1840/8 (1840/5) – m. KĘPNO – okolica ul.: 3-GO MAJA i WOLNOŚCI (poza pasami drogowymi) (167/25 – bk);  
**Nie dotyczy.**
9. Linia energetyczna NN kablowa zasilająca dot. działki Nr 724/5 – BARANÓW – ul. OLIMPIJSKA – gmina BARANÓW (168/25 – bk);  
**Wójt Gminy Baranów uzgodnił projekt zezwoleniem numer GP.7230.1.138.2025.PL z dnia 16.07.2025 r.**

STAROSTWO POWIATOWE W KĘPNIE  
Wydział Geodezji, Kartografii,  
Katastru i Gospodarki Gruntami

06-08-2025

Za zgodność odpisu z oryginałem

Przewodniczący  
Narady Koordynacyjnej  
Marek Hofman

10. Linia telekomunikacyjna kablowa (przebudowa istniejącego odcinka) – GOLA – gmina BRALIN (169/25 – sk);

**ODPIS**

Nie dotyczy.

11. Linia energetyczna SN kablowa wraz ze słupami (przebudowa odcinka linii napowietrznej) – m. KĘPNO – okolica ul. POTWOROWSKIEGO (170/25 – bk);

Nie dotyczy.

12. Sieć/ linia energetyczna NN kablowa ze słupem (przebudowa istniejącego odcinka) – MROCZEŃ – ul. KATARZYŃKA (i okolica) – gmina BARANÓW (171/25 – bk);

Wójt Gminy Baranów uzgodnił projekt decyzją numer GP.7230.1.140.2025.PL z dnia 21.07.2025 r.

13. Linie energetyczne NN kablowe : zasilająca (przebudowa) oraz oświetlenia drogowego z latarniami (przebudowa i budowa) – DONABORÓW – gmina BARANÓW (172/25 – sk);

Wójt Gminy Baranów uzgodnił projekt decyzją numer GP.7230.1.128.2025.PL z dnia 30.06.2025 r.

14. Sieć/ linia energetyczna SN kablowa wraz ze stacją transformatorową do zasilania stacji ładowania pojazdów elektrycznych – dot. działki Nr 329/5 – MROCZEŃ – okolica ul. KRAJOWEJ (poza pasem drogowym) – gmina BARANÓW (136/25 – bk);

Nie dotyczy nieruchomości będących własnością Gminy Baranów.

15. Sieć/ linia energetyczna SN kablowa wraz ze stacją transformatorową do zasilania stacji ładowania pojazdów elektrycznych – dot. działki Nr 229/3 – RZETNIA – gmina KĘPNO (173/25 – sk);

Nie dotyczy.

Jednocześnie potwierdzam treść protokołów z narady koordynacyjnej z dnia 06.08.2025 r.

Pozdrawiam,

**Patrycja Lenort**

Inspektor ds. inwestycji

tel. 602 527 415

tel. (0-62) 74 10 024

[patrycja.lenort@baranow.pl](mailto:patrycja.lenort@baranow.pl)

**Urząd Gminy w Baranowie**

Rynek 21

63-604 Baranów

województwo wielkopolskie

powiat kępiński

tel. (0-62) 74 10 000

[www.baranow.pl](http://www.baranow.pl)



**GINA  
BARANÓW**

miejsc do zamieszkania



Przewodniczący  
Narady Koordynacyjnej  
Z up. S. KOSTY  
Starszy Inspektor  
Marek Wojciech

Pomyśl o środowisku. Nie drukuj tej wiadomości, jeśli nie musisz.

Administratorem danych osobowych jest Wójt Gminy Baranów z siedzibą Rynek 21, 63-604 Baranów. Kontakt z Inspektorem ochrony danych możliwy jest drogą mailową: [inspektor@myiod.pl](mailto:inspektor@myiod.pl). Dane będą przetwarzane w celu odpowiedzi na przesłaną

Załącznik NR 7/9  
DO PROTOKOŁU NR 07SK.6630.172.2025

**Marek Hofman - Starostwo Powiatowe w Kępnie**

**Od:** Powiatowy Zarząd Dróg w Kępnie <bozena.dziergwa@pzd.kepno.pl>  
**Wysłano:** środa, 6 sierpnia 2025 10:27  
**Do:** marek.hofman@powiatkepno.pl  
**Temat:** Uzgodnienie wokanda 06.08.2025  
**Załączniki:** UZGODNIENIE 06.08.2025.docx

**ODPIS**

Dzień dobry,  
w załączeniu przesyłam uzgodnienie – wokanda 06.08.2025 r.

Z poważaniem

Bożena Dziergwa

Powiatowy Zarząd Dróg w Kępnie z siedzibą w Stupi p/Kępnem  
Tel. (62) 78 26 802

**Klauzula informacyjna RODO dotycząca przetwarzania danych osobowych**

W związku z realizacją wymogów art. 13 Rozporządzenia Parlamentu Europejskiego i Rady (UE) 2016/679 z dnia 27 kwietnia 2016 r. w sprawie ochrony osób fizycznych w związku z przetwarzaniem danych osobowych i w sprawie swobodnego przepływu takich danych oraz uchylenia dyrektywy 95/46/WE (ogólne rozporządzenie o ochronie danych „RODO”) informujemy iż przysługuje Państwu szereg praw z tytułu przetwarzania Państwa danych osobowych przez naszą jednostkę. Wszystkie niezbędne informacje na ten temat znajdują Państwo na stronie internetowej jednostki pod adresem <https://pzd.kepno.pl/rodo> lub w siedzibie Powiatowego Zarządu Dróg w Kępnie z siedzibą w Stupi pod Kępnem.



Przewodniczący  
Narady Kooptacyjnej  
Z upoważnienia  
Starosty  
Marek Hofman



**ODPIS**

**UZGODNIENIE SPRAW (WOKANDA)**  
będących przedmiotem – tematem narady koordynacyjnej  
w dniu 06.08.2025r.

1. Sieć wodociągowa z przyłączami, sieć kanalizacji sanitarnej z przyłączami, sieć kanalizacji deszczowej z przyłączami (przebudowy) – m. KĘPNO – ul. PARKOWA oraz ul.: DĄBROWSKIEGO, WOLNOŚCI (przyłączenia) (159/25 – sk);  
Powiatowy Zarząd Dróg w Kępnie opiniuje bez uwag –  
Bożena Dziergwa – St. Inspektor ds. sieci drogowej i zamówień
2. Przyłącze energetyczne NN kablowe do działki Nr 1369/1 – BARANÓW – okolica ul. POLNEJ – gmina BARANÓW (160/25 – bk);  
Powiatowy Zarząd Dróg w Kępnie opiniuje bez uwag –  
Bożena Dziergwa – St. Inspektor ds. sieci drogowej i zamówień
3. Przyłącze energetyczne NN kablowe do działki Nr 973/62 – MIKORZYN – ul. MIKORY – gmina KĘPNO (161/25 – bk);  
Powiatowy Zarząd Dróg w Kępnie opiniuje bez uwag –  
Bożena Dziergwa – St. Inspektor ds. sieci drogowej i zamówień
4. Przyłącze energetyczne NN kablowe do działki Nr 1336 – OPATÓW – ul. NISKA – gmina ŁĘKA OPATOWSKA (162/25 – sk);  
Powiatowy Zarząd Dróg w Kępnie opiniuje bez uwag –  
Bożena Dziergwa – St. Inspektor ds. sieci drogowej i zamówień
5. Przyłącze energetyczne NN kablowe do działki Nr 3102 – m. KĘPNO – ul. L. WYCZÓŁKOWSKIEGO (164/25 – sk);  
Powiatowy Zarząd Dróg w Kępnie opiniuje bez uwag –  
Bożena Dziergwa – St. Inspektor ds. sieci drogowej i zamówień
6. Przyłącze energetyczne NN kablowe dot. działki Nr 1997 – m. KĘPNO – okolica ul.: STASZICA i KOŚCIUSZKI (poza pasami drogowymi) (165/25 – sk);  
Powiatowy Zarząd Dróg w Kępnie opiniuje bez uwag –  
Bożena Dziergwa – St. Inspektor ds. sieci drogowej i zamówień
7. Przyłącze energetyczne NN kablowe do działki Nr 21/5 – OSINY – gmina KĘPNO (166/25 – bk);  
Powiatowy Zarząd Dróg w Kępnie opiniuje bez uwag –  
Bożena Dziergwa – St. Inspektor ds. sieci drogowej i zamówień
8. Przyłącze energetyczne NN kablowe dot. działki Nr 1840/8 (1840/5) – m. KĘPNO – okolica ul.: 3-GO MAJA i WOLNOŚCI (poza pasami drogowymi) (167/25 – bk);  
Powiatowy Zarząd Dróg w Kępnie opiniuje bez uwag –  
Bożena Dziergwa – St. Inspektor ds. sieci drogowej i zamówień
9. Linia energetyczna NN kablowa zasilająca dot. działki Nr 724/5 – BARANÓW – ul. OLIMPIJSKA – gmina BARANÓW (168/25 – bk);  
Powiatowy Zarząd Dróg w Kępnie opiniuje bez uwag –  
Bożena Dziergwa – St. Inspektor ds. sieci drogowej i zamówień
10. Linia telekomunikacyjna kablowa (przebudowa istniejącego odcinka) – GOŁA – gmina BRALIN (169/25 – sk);  
Powiatowy Zarząd Dróg w Kępnie opiniuje bez uwag –  
Bożena Dziergwa – St. Inspektor ds. sieci drogowej i zamówień
11. Linia energetyczna SN kablowa wraz ze słupami (przebudowa odcinka linii napowietrznej) – m. KĘPNO – okolica ul. POTWOROWSKIEGO (170/25 – bk);  
Powiatowy Zarząd Dróg w Kępnie opiniuje bez uwag –  
Bożena Dziergwa – St. Inspektor ds. sieci drogowej i zamówień
12. Sieć/ linia energetyczna NN kablowa ze słupem (przebudowa istniejącego odcinka) – MROCZEŃ – ul. KATARZYŃKA (i okolica) – gmina BARANÓW (171/25 – bk);  
Powiatowy Zarząd Dróg w Kępnie opiniuje bez uwag –  
Bożena Dziergwa – St. Inspektor ds. sieci drogowej i zamówień
13. Linie energetyczne NN kablowe : zasilająca (przebudowa) oraz oświetlenia drogowego z latarniami (przebudowa i budowa) – DONABORÓW – gmina BARANÓW (172/25 – sk);  
Powiatowy Zarząd Dróg w Kępnie opiniuje bez uwag –  
Bożena Dziergwa – St. Inspektor ds. sieci drogowej i zamówień
14. Sieć/ linia energetyczna SN kablowa wraz ze stacją transformatorową do zasilania stacji ładowania pojazdów elektrycznych – dot. działki Nr 329/5 – MROCZEŃ – okolica ul. KRAJOWEJ (poza pasem drogowym) – gmina BARANÓW (136/25 – bk);  
Powiatowy Zarząd Dróg w Kępnie opiniuje bez uwag –  
Bożena Dziergwa – St. Inspektor ds. sieci drogowej i zamówień
15. Sieć/ linia energetyczna SN kablowa wraz ze stacją transformatorową do zasilania stacji ładowania pojazdów elektrycznych – dot. działki Nr 229/3 – RZETNIA – gmina KĘPNO (173/25 – sk);  
Powiatowy Zarząd Dróg w Kępnie opiniuje bez uwag –  
Bożena Dziergwa – St. Inspektor ds. sieci drogowej i zamówień

Potwierdzam uzgodnienie treści protokołów z bieżącej  
narady koordynacyjnej.  
Bożena Dziergwa – PZO Kępno

*ABa*

STAROSTWO POWIATOWE W KĘPNIE  
Wydział Geodezji, Kartografii,  
Katastru i Gospodarki Gruntami  
06-08-2025  
Za zgodność odpisu z oryginałem  
Narady Koordynacyjnej  
Z up. STAROSTY  
Starszy Inspektor  
Marek Hofman

Załącznik NR 8/9  
DO PROTOKOŁU NR 0751.660.12.225

**Marek Hofman - Starostwo Powiatowe w Kępnie**

**Od:** Uzgodnienia Fiberhost <uzgodnienia@fiberhost.com.pl>  
**Wysłano:** środa, 6 sierpnia 2025 10:42  
**Do:** Marek Hofman - Starostwo Powiatowe w Kępnie  
**Temat:** ODP: CZĘŚĆ 1/2 - Narada koordynacyjna w dniu 06.08.2025r. - ŚRODA !!! (od godz. 9 do godz. 14) - Starostwo Powiatowe w Kępnie - ul. Staszica 12, pokój Nr 16 - województwo wielkopolskie - powiat kępiński ;

ODPIS

Dzień dobry,

Dotyczy spraw: 159/25, 160/25, 161/25, 162/25, 164/25, 165/25, 166/25, 167/25, 168/25, 169/25, 170/25, 171/25, 172/25, 136/25, 173/25.

WSS S.A. Wysogotowo, ul. Wierzbowa 84, 62-081 Przeźmierowo, informuje, iż na dzień 06.08.2025, we wskazanej lokalizacji nie występuje infrastruktura WSS S.A. będąca w kolizji z opracowywanym projektem.

Przy natrąfieniu w trakcie wizji lokalnej dokonywanej przez projektanta lub podczas robót ziemnych, na urządzenia WSS S.A. nie naniesione na podkład mapowy, należy je zabezpieczyć i powiadomić WSS S.A. (tel. 61 222 10 00) w celu ustalenia trybu dalszego postępowania.

Pozdrawiam

Aleksandra Michatek  
Specjalista ds. Uzgodnień

tel.: 61 222 11 89, 732 437 402  
ul. Wierzbowa 84, 62-081 Wysogotowo



**Od:** Uzgodnienia Fiberhost <uzgodnienia@fiberhost.com.pl>

**Wysłane:** środa, 6 sierpnia 2025 09:15

**Do:** Marek Hofman - Starostwo Powiatowe w Kępnie <marek.hofman@powiatkepno.pl>

**Temat:** ODP: CZĘŚĆ 1/2 - Narada koordynacyjna w dniu 06.08.2025r. - ŚRODA !!! (od godz. 9 do godz. 14) - Starostwo Powiatowe w Kępnie - ul. Staszica 12, pokój Nr 16 - województwo wielkopolskie - powiat kępiński ;

Przewodniczący  
Narady Koordynacyjnej  
upr. Starosty  
Starostwo Powiatowe w Kępnie  
Marek Hofman

Dzień dobry,

Dotyczy spraw: 159/25, 160/25, 161/25, 162/25, 164/25, 165/25, 166/25, 167/25, 168/25, 169/25, 170/25, 171/25, 172/25, 136/25, 173/25.

Fiberhost S.A. Wysogotowo, ul. Wierzbowa 84, 62-081 Przeźmierowo, informuje, iż na dzień 06.08.2025, we wskazanej lokalizacji nie występuje infrastruktura Fiberhost S.A. będąca w kolizji z opracowywanym projektem.


Przy natrąfieniu w trakcie wizji lokalnej dokonywanej przez projektanta lub podczas robót ziemnych, na urządzenia Fiberhost S.A. nie naniesione na podkład mapowy, należy je zabezpieczyć i

ODPIS

ODGK.6630.1.22.2025

SPIS SPRAW ( WOKANDA )  
będących przedmiotem – tematem narady koordynacyjnej  
w dniu 06.08.2025r.

1. Sieć wodociągowa z przyłączami, sieć kanalizacji sanitarnej z przyłączami, sieć kanalizacji deszczowej z przyłączami (przebudowy) – m. KĘPNO – ul. PARKOWA oraz ul.: DĄBROWSKIEGO, WOLNOŚCI (przyłączenia) (159/25 – sk) ;
2. Przyłącze energetyczne NN kablowe do działki Nr 1369/1 – BARANÓW – okolica ul. POLNEJ – gmina BARANÓW (160/25 – bk) ;
3. Przyłącze energetyczne NN kablowe do działki Nr 973/62 – MIKORZYN – ul. MIKORY – gmina KĘPNO (161/25 – bk) ;
4. Przyłącze energetyczne NN kablowe do działki Nr 1336 – OPATÓW – ul. NISKA – gmina ŁĘKA OPATOWSKA (162/25 – sk) ;
5. Przyłącze energetyczne NN kablowe do działki Nr 3102 – m. KĘPNO – ul. L. WYCZÓŁKOWSKIEGO (164/25 – sk) ;
6. Przyłącze energetyczne NN kablowe dot. działki Nr 1997 – m. KĘPNO – okolica ul. : STASZICA i KOŚCIUSZKI (poza pasami drogowymi) (165/25 – sk) ;
7. Przyłącze energetyczne NN kablowe do działki Nr 21/5 – OSINY – gmina KĘPNO (166/25 – bk) ;
8. Przyłącze energetyczne NN kablowe dot. działki Nr 1840/8 (1840/5) – m. KĘPNO – okolica ul.: 3-GO MAJA i WOLNOŚCI (poza pasami drogowymi) (167/25 – bk) ;
9. Linia energetyczna NN kablowa zasilająca dot. działki Nr 724/5 – BARANÓW – ul. OLIMPIJSKA – gmina BARANÓW (168/25 – bk) ;
10. Linia telekomunikacyjna kablowa (przebudowa istniejącego odcinka) – GOŁA – gmina BRALIN (169/25 – sk) ;
11. Linia energetyczna SN kablowa wraz ze słupami ( przebudowa odcinka linii napowietrznej) – m. KĘPNO – okolica ul. POTWOROWSKIEGO (170/25 – bk) ;
12. Sieć/ linia energetyczna NN kablowa ze słupem (przebudowa istniejącego odcinka) – MROCZEŃ – ul. KATARZYŃKA (i okolica) – gmina BARANÓW (171/25 – bk) ;
13. Linie energetyczne NN kablowe : zasilająca (przebudowa) oraz oświetlenia drogowego z latarniami (przebudowa i budowa) –DONABORÓW –gmina BARANÓW (172/25 – sk);
14. Sieć/ linia energetyczna SN kablowa wraz ze stacją transformatorową do zasilania stacji ładowania pojazdów elektrycznych – dot. działki Nr 329/5 – MROCZEŃ – okolica ul. KRAJOWEJ (poza pasem drogowym) – gmina BARANÓW (136/25 – bk) ;
15. Sieć/ linia energetyczna SN kablowa wraz ze stacją transformatorową do zasilania stacji ładowania pojazdów elektrycznych – dot. działki Nr 229/3 – RZETNIA – gmina KĘPNO (173/25 – sk) ;



Przewodniczący  
Narady Koordynacyjnej  
Z up. STAROSTY  
Starszy Inspektor  
Marek Hoffman

19a



ZALĄCZNIK NR 9/9  
DO PROTOKOŁU NR 0251.6630.172.2025

**Marek Hofman - Starostwo Powiatowe w Kępnie**

**Od:** zsw-kepno@wp.pl  
**Wysłano:** środa, 6 sierpnia 2025 19:36  
**Do:** Marek Hofman - Starostwo Powiatowe w Kępnie.  
**Temat:** Odp: CZĘŚĆ 1/2 - Narada koordynacyjną w dniu 06.08.2025r. - ŚRODA !!! (od godz. 9 do godz. 14) - Starostwo Powiatowe w Kępnie - ul. Staszica 12, pokój Nr 16 - województwo wielkopolskie - powiat kępiński ;

**ODPIS**

Dzień dobry,  
poniżej uzgodnienia spraw będących przedmiotem narady koordynacyjnej w dniu 06.08.2025r:

1. Sieć wodociągowa z przyłączami, sieć kanalizacji sanitarnej z przyłączami, sieć kanalizacji deszczowej z przyłączami (przebudowy) – m. KĘPNO – ul. PARKOWA oraz ul.: DĄBROWSKIEGO, WOLNOŚCI (przyłączenia) (159/25 – sk) - brak uwag,
2. Przyłącze energetyczne NN kablowe do działki Nr 1369/1 – BARANÓW – okolica ul. POLNEJ – gmina BARANÓW (160/25 – bk) - kolizja z systemem drenowania, inwestycja nie może spowodować uszkodzenia rurociągów drenarskich, ewentualną przebudowę uzgodnić z ZSW w Kępnie,
3. Przyłącze energetyczne NN kablowe do działki Nr 973/62 – MIKORZYN – ul. MIKORY – gmina KĘPNO (161/25 – bk) - bez uwag,
4. Przyłącze energetyczne NN kablowe do działki Nr 1336 – OPATÓW – ul. NISKA – gmina ŁĘKA OPATOWSKA (162/25 – sk) - bez uwag,
5. Przyłącze energetyczne NN kablowe do działki Nr 3102 – m. KĘPNO – ul. L. WYCZÓŁKOWSKIEGO (164/25 – sk) - bez uwag,
6. Przyłącze energetyczne NN kablowe dot. działki Nr 1997 – m. KĘPNO – okolica ul. : STASZICA i KOŚCIUSZKI (poza pasami drogowymi) (165/25 – sk) - bez uwag,
7. Przyłącze energetyczne NN kablowe do działki Nr 21/5 – OSINY – gmina KĘPNO (166/25 – bk) - bez uwag,
8. Przyłącze energetyczne NN kablowe dot. działki Nr 1840/8 (1840/5) – m. KĘPNO – okolica ul.: 3-GO MAJA i WOLNOŚCI (poza pasami drogowymi) (167/25 – bk) - bez uwag,
9. Linia energetyczna NN kablowa zasilająca dot. działki Nr 724/5 – BARANÓW – ul. OLIMPIJSKA – gmina BARANÓW (168/25 – bk) - kolizja z systemem drenowania, inwestycja nie może spowodować uszkodzenia rurociągów drenarskich, ewentualną przebudowę uzgodnić z ZSW w Kępnie,
10. Linia telekomunikacyjna kablowa (przebudowa istniejącego odcinka) – GOLA – gmina BRALIN (169/25 – sk) - bez uwag,
11. Linia energetyczna SN kablowa wraz ze słupami (przebudowa odcinka linii napowietrznej) – m. KĘPNO – okolica ul. POTWOROWSKIEGO (170/25 – bk) - bez uwag,
12. Sieć/ linia energetyczna NN kablowa ze słupem (przebudowa istniejącego odcinka) – MROCZEŃ – ul. KATARZYŃKA (i okolica) – gmina BARANÓW (171/25 – bk) - bez uwag,
13. Linie energetyczne NN kablowe : zasilająca (przebudowa) oraz oświetlenia drogowego z

- ODPIS
- latarniami (przebudowa i budowa) –DONABORÓW –gmina BARANÓW (172/25 – sk) - kolizja z systemem drenowania, inwestycja nie może spowodować uszkodzenia rurociągów drenarskich, ewentualną przebudowę uzgodnić z ZSW w Kępnie,
14. Sieć/ linia energetyczna SN kablowa wraz ze stacją transformatorową do zasilania stacji ładowania pojazdów elektrycznych – dot. działki Nr 329/5 – MROCZEŃ – okolica ul. KRAJOWEJ (poza pasem drogowym) – gmina BARANÓW (136/25 – bk) - bez uwag,
15. Sieć/ linia energetyczna SN kablowa wraz ze stacją transformatorową do zasilania stacji ładowania pojazdów elektrycznych – dot. działki Nr 229/3 – RZETNIA – gmina KĘPNO (173/25 – sk) -bez uwag.

Z poważaniem  
Joanna Ciura  
Kierownik Biura

Związek Spółek Wodnych w Kępnie  
Biuro Zarządu  
ul. Kościuszki 9, 63-600 Kępno  
tel. 62 782 27 58

Dnia 05 sierpnia 2025 13:41 Marek Hofman - Starostwo Powiatowe w Kępnie  
<marek.hofman@powiatkepno.pl> napisał(a):

**UWAGA ! Proszę o przesłanie koordynacji / uzgodnienia najpóźniej w dniu Narady tj. 06.08.2025r. (PILNE) !**


**ponieważ później mogę być nieobecny !!!**

ODGK.6630.1.22.2025

SPIS SPRAW ( WOKANDA )

będących przedmiotem – tematem narady koordynacyjnej

w dniu 06.08.2025r.



Przewodniczący  
Narady Koordynacyjnej  
Z up. STAROSTY  
Starszy Inspektor  
Marek Hofman

1. Sieć wodociągowa z przyłączami, sieć kanalizacji sanitarnej z przyłączami, sieć kanalizacji deszczowej z przyłączami (przebudowy) – m. KĘPNO – ul. PARKOWA oraz

## INFORMACJA DOTYCZĄCA BEZPIECZEŃSTWA I OCHRONY ZDROWIA

### ***Budowa z rozbudową drogi gminnej nr 852570P w Donaborowie***

<b><i>Adres obiektu:</i></b>	<i>dz. nr 122, 127, 126/3, 124/1, 123/1, 123/35, 123/34, 123/25, 124/10, 121/1, 120, 119 miejscowość Donaborów, gm. Baranów, powiat kępiński, województwo wielkopolskie</i>	
<b><i>Kategoria obiektu Budowlanego</i></b>	<i>- IV – elementy dróg publicznych: skrzyżowania, zjazdy</i> <i>- XXV – drogi</i> <i>- XXVI – sieci, jak oświetleniowe, energetyczne, kanalizacyjne, sanitarne</i>	
<b><i>Identyfikator działek ewidencyjnych</i></b>	<i>300801_2.0002.122; 300801_2.0002.127; 300801_2.0002.126/3;</i> <i>300801_2.0002.124/1; 300801_2.0002.123/1; 300801_2.0002.123/35;</i> <i>300801_2.0002.123/34; 300801_2.0002.123/25; 300801_2.0002.124/10;</i> <i>300801_2.0002.121/1; 300801_2.0002.120; 300801_2.0002.119</i>	
<b><i>Inwestor:</i></b>	<i>Wójt Gminy Baranów</i>	
<b><i>Adres inwestora:</i></b>	<i>ul. Rynek 21, 63-604 Baranów</i>	
<b><i>Projektant:</i></b>	<b><i>Imię i nazwisko, specjalność, nr uprawnień:</i></b>	<b><i>Podpis:</i></b>
	<b><i>Projektant główny br. drogowa :</i></b> <b><i>tech. Ryszard Guder</i></b> <i>Uprawnienia budowlane do projektowania i robót w specjalności konstrukcyjno - inżynierskiej</i> <b><i>bez ograniczeń,</i></b> <b><i>Nr UAN-7342-106/91</i></b>	
<b><i>Data:</i></b>		<b><i>18.09.2025r.</i></b>



## **CZĘŚĆ OPISOWA DO INFORMACJI DOTYCZĄCEJ BEZPIECZEŃSTWA I OCHRONY ZDROWIA**

### **1. Zakres robót i kolejność ich realizacji**

Budowa z rozbudową drogi gminnej nr 852570P w Donaborowie.

Podstawowy zakres inwestycji polegającej na budowie z rozbudową drogi gminnej nr 852570P w Donaborowie obejmuje:

- poszerzenie istniejącej drogi gminnej o nawierzchni bitumicznej do szerokości 5,0m,
- budowę drogi gminnej o szerokości 5,0m o nawierzchni bitumicznej,
- budowę drogi gminnej o zmiennej szerokości od 5,0m do 5,75m na długości projektowanego przedszkola na działce 124/3 (wg. oddzielnego opracowania),
- budowę jednostronnego chodnika z betonowej kostki brukowej gr. 8cm szerokości 2,30m,
- budowę parkingu dla samochodów osobowych,
- rozbiórkę istniejącego ogrodzenia szkoły podstawowej będącego z kolizji z projektowaną drogą,
- wycinkę istniejących drzew będących w kolizji z projektowaną drogą,
- przebudowę istniejących zjazdów zwykłych do posesji o nawierzchni betonowej kostki brukowej,
- budowę nowych zjazdów zwykłych do posesji o nawierzchni z betonowej kostki brukowej,
- wykonanie nowego oznakowania pionowego i poziomego drogi gminnej,
- zabezpieczenie istniejących kabli energetycznych niskiego napięcia rurami osłonowymi, dwudzielnymi,
- rozbudowę istniejącego oświetlenia drogi gminnej,
- rozbudowę istniejącej sieci wodociągowej, kanalizacji sanitarnej i kanalizacji deszczowej,
- przebudowę istniejących hydrantów nadziemnych będących w kolizji z projektowaną drogą,
- przebudowę sieci elektroenergetycznej będącej w kolizji z projektowaną drogą,
- wyrównanie i wyprofilowanie terenu,

#### **A. ROBOTY PRZYGOTOWAWCZE**

- oznakowanie i zabezpieczenie terenu placu budowy,
- roboty pomiarowe, wytyczenie osi drogi gminnej,
- roboty rozbiórkowe

#### **B. ROBOTY ZIEMNE**

- zdjęcie warstwy humusu,
- wykonanie wykopów z wywozem urobku,
- wykonanie nasypów z gruntu z ukopu i dokopu,

#### **C. ODWODNIENIE PASA DROGOWEGO**

- wykonanie odwodnienia,

#### **D. PODBUDOWY I NAWIERZCHNIA**

- profilowanie i zagęszczenie podłoża pod warstwy konstrukcyjne nawierzchni,
- warstwa wzmacniająca z gruntu stabilizowanego cementem,
- wykonanie wierzchnich warstw nawierzchni z betonu asfaltowego, betonowej kostki brukowej

#### **E. ELEMENTY ULIC**

- wykonanie oznakowania pionowego
- roboty wykończeniowe

## **2. Wykaz istniejących obiektów budowlanych:**

Inwestycja realizowana jest na terenie gminy Baranów w terenie zabudowanym (miejscowość Donaborów) – po istniejącym terenie – pas drogi gminnej.

Istniejąca droga gminna na odcinku około 156mb od skrzyżowania z drogą powiatową nr 5704P posiada nawierzchnię bitumiczną o zmiennej szerokości w przedziale od 4,0m do 5,0m. Droga posiada jednostronny spadek poprzeczny w kierunku krawężnika najazdowego znajdującego się po wschodniej stronie drogi gminnej. Na przedmiotowym odcinku wody opadowe i roztopowe odprowadzane są do istniejącej kanalizacji deszczowej. Wzdłuż drogi znajduje się oświetlenie drogowe. Po wschodniej stronie drogi znajduje się zabudowa jednorodzinna. Po zachodniej stronie drogi znajduje się Szkoła Podstawowa, parkingi dla samochodów osobowych oraz boisko szkolne.

Na pozostałym odcinku droga gminna posiada nawierzchnię gruntową utwardzoną kruszywem łamanym. Na ww. odcinku wzdłuż drogi gminnej znajdują się pola uprawne oraz pojedyncze budynki jednorodzinne.

## **3. Wskazanie elementów zagospodarowania działki lub terenu, które mogą stwarzać zagrożenia bezpieczeństwa i zdrowia ludzi:**

W pobliżu terenu przedmiotowej inwestycji występują elementy zagospodarowania terenu, mogące stwarzać zagrożenie bezpieczeństwa i zdrowia ludzi w postaci:

- doziemna i naziemna sieć energetyczna,
- kanalizację sanitarną,
- kanalizację deszczową,
- sieć wodociagową,
- oświetlenie uliczne,
- sieć teletechniczną,

Podczas wykonywania prac zaleca się wydzielić stanowiska pracy tak, aby nie doszło do kolizji. Stanowiska pracy sprzętu nie mogą kolidować ze stanowiskami pracy ludzi, składowiskami materiałów budowlanych. Stanowisko pracy koparki usytuować tak, aby była możliwa jej bezpieczna praca bez ryzyka uszkodzenia istniejącego uzbrojenia terenu. Dodatkowo należy oznaczyć miejsca, w których przebiegają urządzenia podziemne.

Nie projektuje się elementów zagospodarowania terenu które mogą stwarzać zagrożenia bezpieczeństwa i zdrowia ludzi.

## **4. Wskazania dotyczące przewidywanych zagrożeń występujących podczas realizacji robót budowlanych:**

### ***Zagrożenia mogące wystąpić podczas robót przygotowawczych i rozbiórkowych:***

- uszkodzenie ciała podczas robót rozbiórkowych przez odpryski materiałów,
- niebezpieczeństwo niezachowania odpowiedniej ostrożności podczas pracy dźwigu i sprzętu pneumatycznego wykorzystywanego podczas rozbiórek.

### ***Przy wykonywaniu wykopów mogą pojawić się następujące zagrożenia:***

- osuwanie się ziemi,
- niebezpieczeństwo wpadnięcia pracownika do wykopu,
- wpadnięcie do wykopu koparki lub innego sprzętu.

### ***Podczas prac rozbiórkowych mogą nastąpić zagrożenia:***

- możliwość skaleczenia się piłą mechaniczną i innym sprzętem używanym przy rozbiórce.

**Przy wykonaniu podbudowy i nawierzchni:**

- niebezpieczeństwo niezachowania odpowiedniej ostrożności podczas pracy sprzętu.

Ze względu na realizację należy szczególną uwagę zwrócić na to, aby:

- pracownicy w czasie przebywania na budowie byli ubrani w pomarańczowe kamizelki ostrzegawcze,
- zabezpieczenie i oznakowanie robót było utrzymane przez cały okres budowy
- maksymalnie zabezpieczyć dostęp do budowy dla osób postronnych
- ograniczyć do minimum przebywanie pracowników na czynnej części jezdni.

**5. Wskazania sposobu prowadzenia instruktażu pracowników przed przystąpieniem do realizacji robót szczególnie niebezpiecznych:**

Każdy pracodawca zgodnie z art. 237, § 1 ustawy z dnia 26 czerwca 1974r. – Kodeks pracy (Dz. U. nr 24, poz. 141 z późn. zm), nie może dopuścić do pracy pracownika, który nie posiada odpowiednich kwalifikacji lub potrzebnych umiejętności, a także dostatecznej znajomości przepisów oraz zasad bezpieczeństwa i higieny pracy. Wszystkie roboty powinny być prowadzone przez brygady wykwalifikowanych pracowników.

Pracownicy powinni zgodnie z przepisami przejść odpowiednie szkolenie wstępne i szkolenie okresowe (BHP). Wszyscy pracownicy firmy Wykonawczej powinni posiadać niezbędne przeszkolenie BHP. Dodatkowo przed przystąpieniem do poszczególnych robót powinni dostać dokładnie instrukcje od Kierownika Budowy odnośnie bezpiecznego sposobu realizacji robót.

Wszystkie prace przebiegać winny pod nadzorem Kierownika Budowy lub Brygadzysty. Podczas realizacji prac należy wszystkich pracowników zaopatrzyć w środki ochrony indywidualnej.

Na placu budowy zastosowane również powinny być zbiorowe środki bezpieczeństwa – wyłączenie fragmentu drogi z ruchu kołowego, oznakowanie robót budowlanych, wydzielone bezkolizyjne stanowiska pracy sprzętu i ludzi itp.

Wszystkie roboty powinny być prowadzone zgodnie z zatwierdzonym Planem Bezpieczeństwa i Ochrony Zdrowia.

Wszystkie roboty powinny być prowadzone zgodnie z wykonanym przez Wykonawcę robót i zatwierdzonym Planem Bezpieczeństwa i Ochrony Zdrowia, który będzie zawierał:

Część tytułową – zawierającą podstawowe dane, takie jak: nazwa i adres obiektu budowlanego, imię i nazwisko (lub nazwa) inwestora, imię i nazwisko oraz adres kierownika budowy, który sporządził Plan BIOZ.

Część opisową – obligatoryjnie musi zawierać następujące informacje:

- zakres robót dla całej inwestycji oraz kolejność realizacji poszczególnych etapów,
- wykaz istniejących obiektów,
- wykazanie zagospodarowania terenu lub działki, które może stwarzać zagrożenie,
- informację dotyczącą przewidywanego występowania zagrożeń dla ludzi wraz z określeniem skali, rodzaju zagrożenia oraz czasu i miejsca ich wystąpienia,
- informację o oznakowaniu miejsca prowadzenia robót budowlanych,
- informację o sposobie instruktażu pracowników przed rozpoczęciem wykonywania robót szczególnie niebezpiecznych,
- określenie postępowania w przypadku wystąpienia zagrożenia,
- informację o rodzajach stosowanych środków ochrony indywidualnej przez pracowników,
- określenie sposobów przechowywania i transportowania materiałów niebezpiecznych na terenie budowy,
- wskazanie środków technicznych i organizacyjnych mających zminimalizować ryzyko wystąpienia zagrożenia na budowie,



- wskazanie środków służących do sprawnej komunikacji, oraz w razie potrzeby umożliwiającą szybką i sprawną ewakuację,
- wskazania miejsca przechowywania dokumentacji budowy,

Część rysunkową – która będzie uzupełnieniem części opisowej i stanowić będzie element pomocniczy przy odczytywaniu części opisowej.

Część rysunkową należy opracować na kopii zagospodarowania terenu. W tej części powinny się znaleźć między innymi: czytelna legenda, oznaczenie czynników mogących stwarzać zagrożenie oraz rozmieszczenie sprzętu pożarniczego i ratunkowego.

Powinny być także zaznaczone drogi dojazdowe i ciągi komunikacyjne. Ponadto muszą zostać oznaczone strefy ochronne, wynikające z odrębnych przepisów.

Wykonawca ma obowiązek umieszczenia na budowie tablicy informacyjnej BIOZ. Tablica BIOZ zostanie umieszczona w sposób podobny do tablicy informacyjnej budowy - tzn. w miejscu widocznym oraz w sposób trwały i zabezpieczony przed zniszczeniem.

Elementy tablicy BIOZ:

- nazwa budowy,
- termin rozpoczęcia robót,
- termin zakończenia robót,
- maksymalna liczba pracowników,
- informacja, gdzie znajduje się plan BIOZ.

#### **6. Środki techniczne i organizacyjne zastosowane na placu budowy oraz w strefach niebezpiecznych na placu i w ich pobliżu zapobiegające niebezpieczeństwom wynikającym z wykonywania robót budowlanych:**

Informacje dotyczące przewidywanych zagrożeń występujących podczas realizacji robót budowlanych określające skalę i rodzaje zagrożeń oraz miejsce i czas i wystąpienia, a także sposoby zapobiegania tym zagrożeniom (plan bioz) opracuje kierownik budowy lub inny podmiot w okresie przygotowania prac budowlanych.

Należy tam zwrócić uwagę przede wszystkim na:

- ustalenia sprawnej struktury bezpośredniego nadzoru nad pracami szczególnie niebezpiecznymi;
- prawidłową organizację budowy z zapewnieniem bezpiecznej i sprawnej komunikacji umożliwiającej szybką ewakuację na wypadek pożaru, awarii i innych zagrożeń;
- prawidłowe oznakowanie terenu budowy, zabezpieczenie wykopów, oświetlenie terenu, wydzielenie i oznakowanie stref zagrożenia;
- rozmieszczenie sprzętu ratunkowego;

Wszystkie roboty rozbiórkowe i budowlano-montażowe należy prowadzić zgodnie z obowiązującymi warunkami technicznymi, przepisami BHP i p.poż.

Wykonawca prowadzący roboty w pasie drogowym zobowiązany jest do utrzymania w należyтым stanie wszystkich urządzeń technicznych zabezpieczających miejsca robót takich jak: bariery, światła ostrzegawcze, sygnalizację świetlną itp. oraz innych zastosowanych zabezpieczeń w związku z wykonywanymi robotami. Urządzenia bezpieczeństwa ruchu użyte do zabezpieczenia i oznakowania miejsca robót na drodze powinny być dobrze widoczne zarówno w dzień jak i w nocy. Wykonawca będzie przestrzegać przepisów ochrony przeciwpożarowej. Wykonawca będzie utrzymywać sprawny sprzęt przeciwpożarowy, wymagany przez odpowiednie przepisy, na terenie baz produkcyjnych, w pomieszczeniach biurowych, mieszkalnych i magazynowych oraz w maszynach i pojazdach. Materiały łatwopalne będą składowane zgodnie z odpowiednimi przepisami i zabezpieczone przed dostępem osób trzecich. Wykonawca będzie odpowiedzialny za wszelkie straty spowodowane pożarem wywołanym jako

rezultat realizacji robót albo przez personel wykonawcy. Materiały, które w sposób trwały są szkodliwe dla otoczenia, nie będą dopuszczone do użycia. Nie dopuszcza się użycia materiałów wywołujących szkodliwe promieniowanie o stężeniu większym od dopuszczalnego określonego odpowiednimi przepisami. Wszystkie materiały odpadowe użyte do robót będą miały świadectwa dopuszczenia, wydane przez uprawnioną jednostkę, jednoznacznie określające brak szkodliwego oddziaływania tych materiałów na środowisko. Materiały, które są szkodliwe dla otoczenia tylko w czasie robót, a po zakończeniu robót ich szkodliwość zanika (np. materiały pyłaste) mogą być użyte pod warunkiem przestrzegania wymagań technologicznych wbudowania. Wykonawca odpowiada za ochronę instalacji na powierzchni ziemi i za urządzenia podziemne, takie jak rurociągi, kable itp. oraz uzyska od odpowiednich władz będących właścicielami tych urządzeń potwierdzenie informacji dostarczonych mu przez Zamawiającego w ramach planu ich lokalizacji. Wykonawca zapewni właściwe oznaczenie i zabezpieczenie przed uszkodzeniem tych instalacji i urządzeń w czasie trwania budowy. Podczas realizacji Robót wykonawca będzie przestrzegać przepisów dotyczących bezpieczeństwa i higieny pracy. Wykonawca zapewni i będzie utrzymywał wszelkie urządzenia zabezpieczające, socjalne oraz sprzęt i odpowiednią odzież dla ochrony zdrowia i życia osób zatrudnionych na budowie oraz dla zapewnienia bezpieczeństwa publicznego. Bezpośredni nadzór nad bezpieczeństwem i higieną pracy na stanowiskach pracy sprawują odpowiednio kierownik budowy (kierownik robót) oraz mistrz budowlany, stosownie do zakresu obowiązków. Nieprzestrzeganie przepisów bhp na placu budowy prowadzi do powstania bezpośrednich zagrożeń dla życia lub zdrowia pracowników.

#### **Przyczyny organizacyjne powstania wypadków przy pracy:**

##### *a) niewłaściwa ogólna organizacja pracy*

- 1) nieprawidłowy podział pracy lub rozplanowanie zadań,
- 2) niewłaściwe polecenia przełożonych,
- 3) brak nadzoru,
- 4) brak instrukcji posługiwania się czynnikami materialnym,
- 5) tolerowanie przez nadzór odstępstw od zasad bezpieczeństwa pracy,
- 6) brak lub niewłaściwe przeszkolenie w zakresie bezpieczeństwa pracy i ergonomii,
- 7) dopuszczenie do pracy człowieka z przeciwwskazaniami lub bez badań lekarskich;

##### *b) niewłaściwa organizacja stanowiska pracy:*

- 1) niewłaściwe usytuowanie urządzeń na stanowiskach pracy,
- 2) nieodpowiednie przejścia i dojścia,
- 3) brak środków ochrony indywidualnej lub niewłaściwy ich dobór

#### **Przyczyny techniczne powstania wypadków przy pracy:**

##### *a) niewłaściwy stan czynnika materialnego:*

- 1) wady konstrukcyjne czynnika materialnego będące źródłem zagrożenia,
- 2) niewłaściwa stateczność czynnika materialnego,
- 3) brak lub niewłaściwe urządzenia zabezpieczające,
- 4) brak środków ochrony zbiorowej lub niewłaściwy ich dobór,
- 5) brak lub niewłaściwa sygnalizacja zagrożeń,
- 6) niedostosowanie czynnika materialnego do transportu, konserwacji lub napraw;

##### *b) niewłaściwe wykonanie czynnika materialnego:*

- 1) zastosowanie materiałów zastępczych,
- 2) niedotrzymanie wymaganych parametrów technicznych;

c) wady materiałowe czynnika materialnego:

1) ukryte wady materiałowe czynnika materialnego;

d) niewłaściwa eksploatacja czynnika materialnego:

- 1) nadmierna eksploatacja czynnika materialnego,
- 2) niedostateczna konserwacja czynnika materialnego,
- 3) niewłaściwe naprawy i remonty czynnika materialnego.

**Osoba kierująca pracownikami jest obowiązana:**

- organizowanie stanowiska pracy zgodnie z przepisami i zasadami bezpieczeństwa i higieny pracy,
- dbać o sprawność środków ochrony indywidualnej oraz ich stosowania zgodnie z przeznaczeniem,
- organizować, przygotowywać i prowadzić prace, uwzględniając zabezpieczenie pracowników przed wypadkami przy pracy, chorobami zawodowymi i innymi chorobami związanymi z warunkami środowiska pracy,
- dbać o bezpieczny i higieniczny stan pomieszczeń pracy i wyposażenia technicznego, a także o sprawność środków ochrony zbiorowej i ich stosowania zgodnie z przeznaczeniem,

**Kierownik budowy powinien podjąć stosowne środki profilaktyczne mające na celu:**

- zapewnić organizację pracy i stanowisk pracy w sposób zabezpieczający pracowników przed zagrożeniami wypadkowymi oraz oddziaływaniem czynników szkodliwych i uciążliwych,
- zapewnić likwidację zagrożeń dla zdrowia i życia pracowników głównie przez stosowanie technologii, materiałów i substancji nie powodujących takich zagrożeń.

**W razie stwierdzenia bezpośredniego zagrożenia dla życia lub zdrowia pracowników osoba kierująca, pracownikami obowiązana jest do niezwłocznego wstrzymania prac i podjęcia działań w celu usunięcia tego zagrożenia.**

Pracownicy zatrudnieni na budowie, powinni być wyposażeni w środki ochrony indywidualnej oraz odzież i obuwie robocze, zgodnie z tabelą norm przydziału środków ochrony indywidualnej oraz odzieży i obuwia roboczego opracowaną przez pracodawcę. Środki ochrony indywidualnej w zakresie ochrony zdrowia i bezpieczeństwa użytkowników tych środków powinny zapewniać wystarczającą ochronę przed występującymi zagrożeniami (np. upadek z wysokości, uszkodzenie głowy, twarzy, wzroku, słuchu). Kierownik budowy obowiązany jest informować pracowników o sposobach posługiwania się tymi środkami.

<b>Projektant:</b>	<b>Imię i nazwisko, specjalność, nr uprawnień:</b>	<b>Podpis:</b>
	<b>Projektant główny br. drogowa :</b> <b>tech. Ryszard Guder</b> <i>Upewnienia budowlane do projektowania i robót w specjalności konstrukcyjno - inżynierskiej</i> <b>bez ograniczeń,</b> <b>Nr UAN-7342-106/91</b>	
	<b>Data:</b>	<b>18.09.2025r.</b>